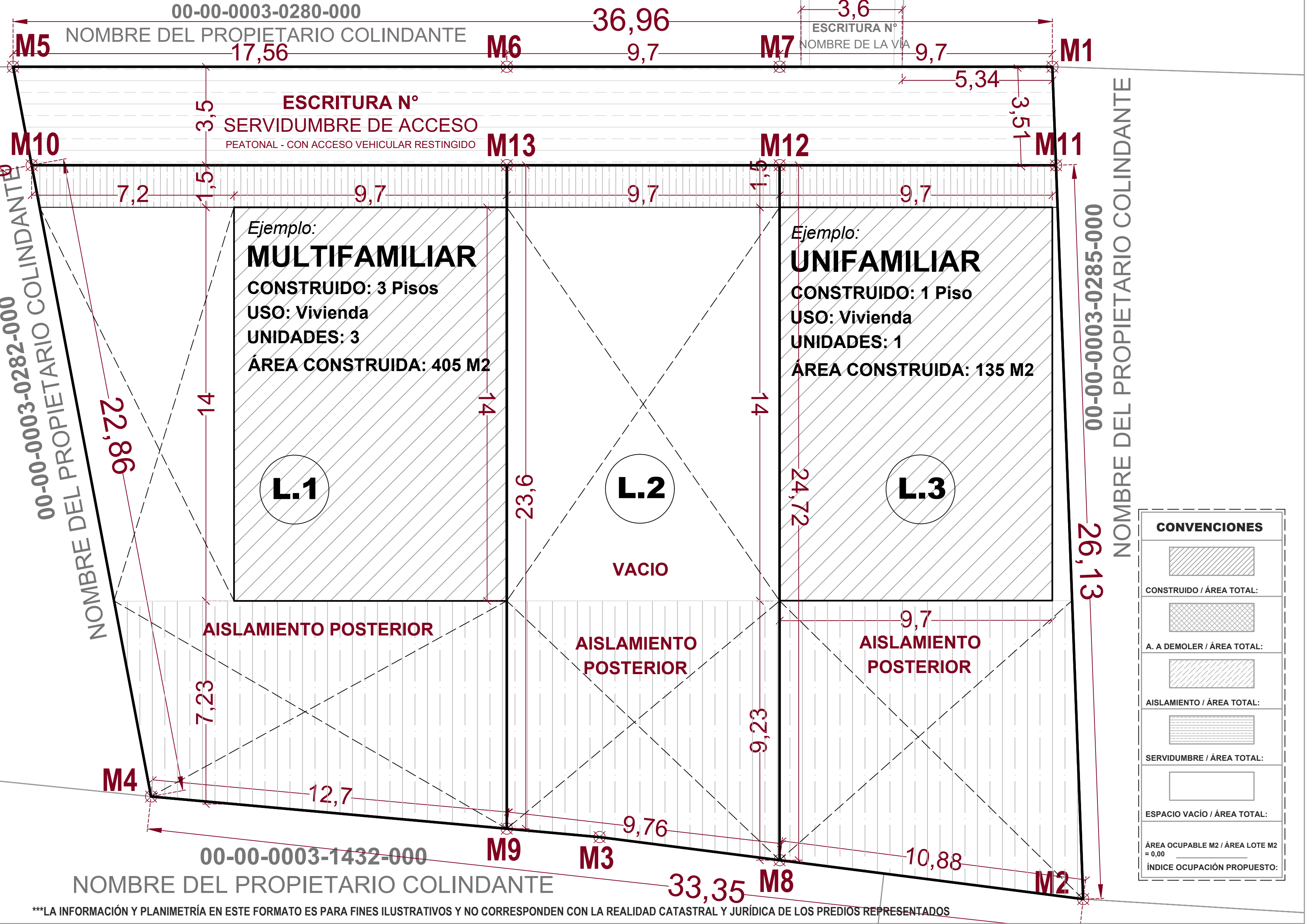
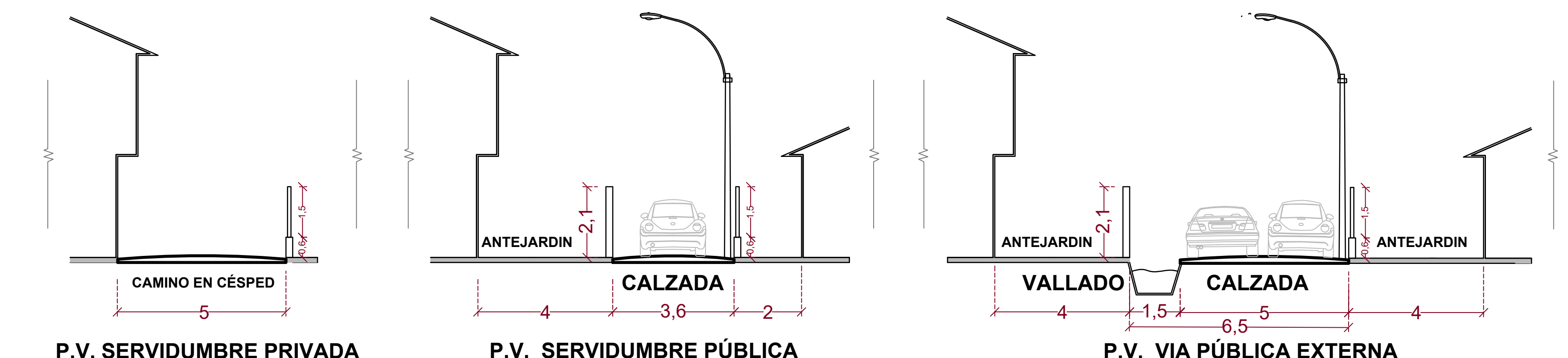


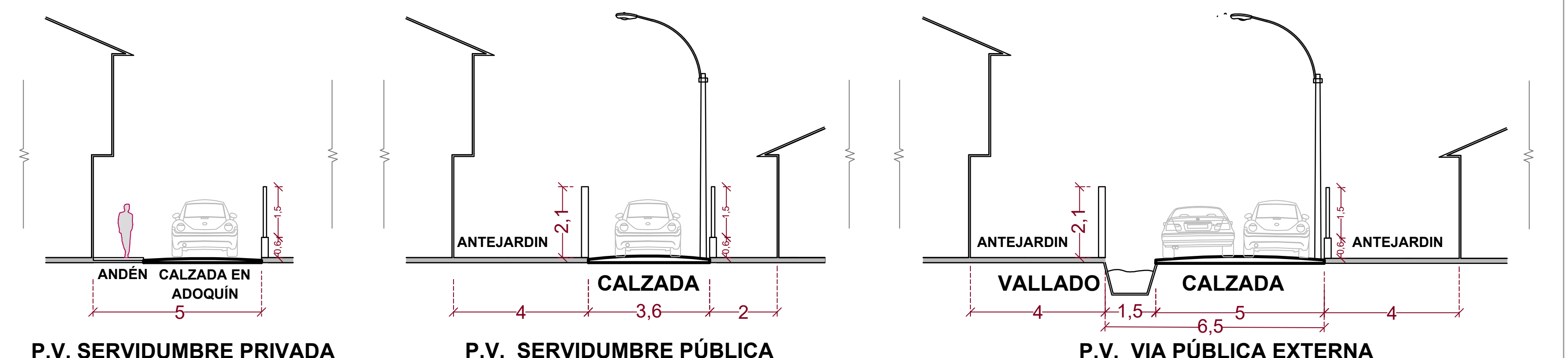
**1 ESTADO ACTUAL DEL PREDIO O PREDIOS OBJETO DE REGULARIZACIÓN**  
ESCALA 1:100



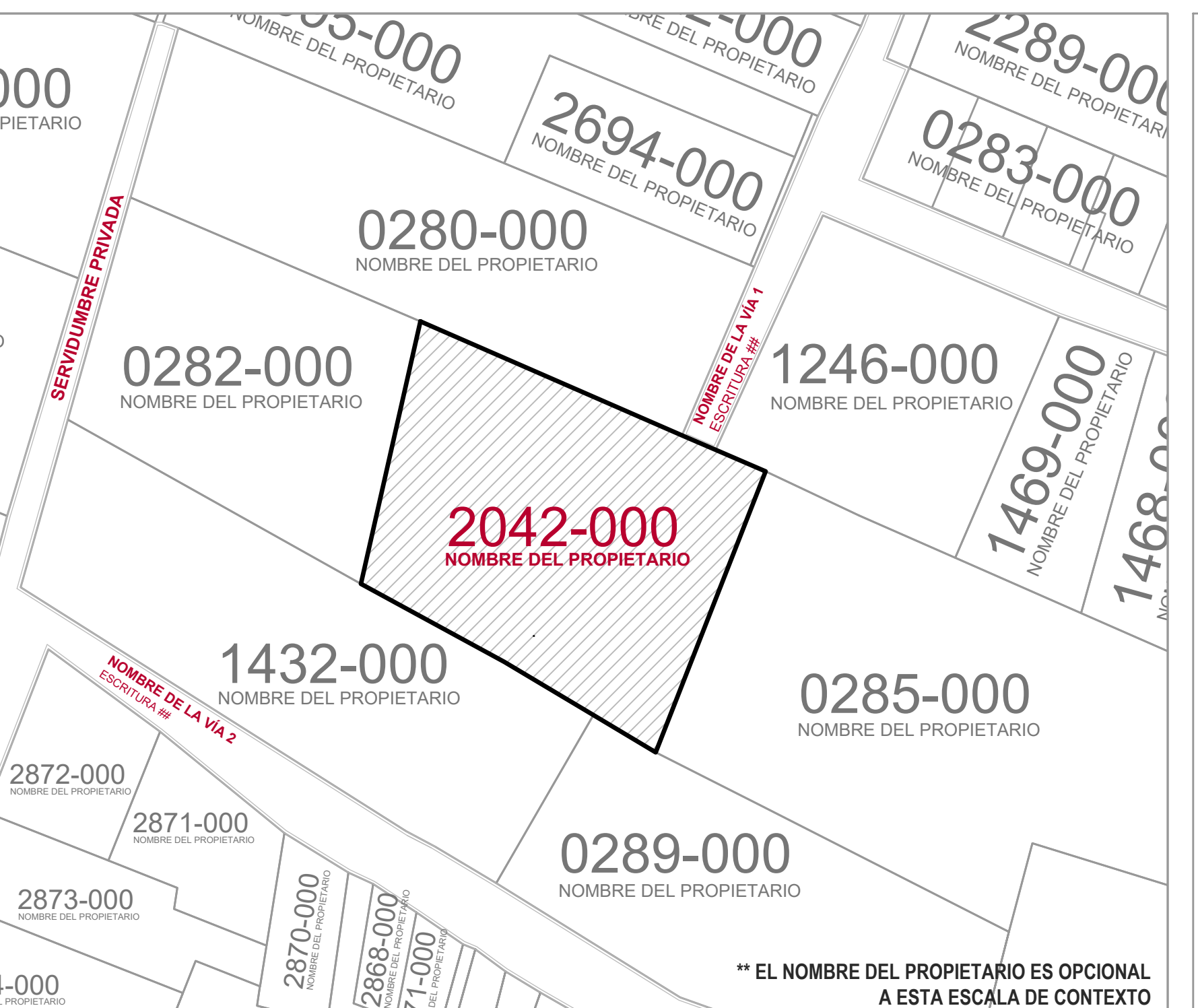
**2 PROPUESTA DE REGULARIZACIÓN Y MEJORAMIENTO URBANÍSTICO**  
ESCALA 1:100



**3 PERFILES ACTUALES - RECONOCIMIENTO Y CARACTERIZACIÓN DE PERFILES VIALES Y DE ACCESOS ACTUALES**  
ESCALA



**4 PERFILES PROPUESTOS - RECONOCIMIENTO Y CARACTERIZACIÓN DE PERFILES VIALES Y DE ACCESOS PROPUESTOS**  
ESCALA



**5 LOCALIZACIÓN - UBICACIÓN DEL PREDIO EN EL ENTORNO**  
ESCALA 1:500

**COORDENADAS GLOBO DEL TERRENO NO. 00-00-0003-2042-000** Área: 962,64 M2

MOJÓN	COORDENADA X	COORDENADA Y	COLINDANCIAS	OBSERVACIONES
1	4882613,69588	2098056,57875	0285 - 0280	-
2	4882602,87647	2098029,02604	0285 - 1432	-
3	4882590,79024	2098036,2509	1432	-
4	4882573,98194	2098045,60053	1432 - 0282	-
5	4882579,85356	2098071,33225	0282 - 0280	-

**LINDEROS GLOBO DEL TERRENO NO. 00-00-0003-2042-000** Área: 962,64 M2

MOJÓN O LINDERO	PUNTO INICIAL	PUNTO FINAL	DIST. (M)	RUMBO	COLINDANTE	OBSERVACIONES
LINDERO No. 1	M1	X= 4882613,69588 Y= 2098056,57875	M2	X= 4882602,87647 Y= 2098029,02604	29,63	Suroeste 00-00-0003-0285-000 - "Predio (Nombre)"
LINDERO No. 2	M2	X= 4882602,87647 Y= 2098029,02604	M4	X= 4882573,98194 Y= 2098045,60053	33,38	Noroeste 00-00-0003-1432-000 "Predio (Nombre)" Ej: Lindero pasa por Mojón M3
LINDERO No. 3	M4	X= 4882573,98194 Y= 2098045,60053	M5	X= 4882579,85356 Y= 2098071,33225	26,42	Noreste 00-00-0003-0282-000 - "Predio (Nombre)" Ej: Lindero pasa por Mojón M6 y M7
LINDERO No. 4	M5	X= 4882579,85356 Y= 2098071,33225	M1	X= 4882613,69588 Y= 2098056,57875	36,96	Sureste 00-00-0003-0280-000 "Predio (Nombre)" Ej: Lindero pasa por Mojón M6 y M7

**LINDEROS SERVIDUMBRE PROPUESTA NO. 000** Área: 128,46 M2

MOJÓN O LINDERO	PUNTO INICIAL	PUNTO FINAL	DIST. (M)	RUMBO	COLINDANTE	OBSERVACIONES
LINDERO No. 1	M1	X= 4882613,69588 Y= 2098056,57875	M11	X= 4882612,57136 Y= 2098053,71504	3,51	Suroeste 00-00-0003-0285-000 - "Predio (Nombre)"
LINDERO No. 2	M11	X= 4882612,57136 Y= 2098053,71504	M10	X= 4882579,14627 Y= 2098068,25435	36,3	Noroeste 00-00-0003-1432-000 "Predio (Nombre)" Ej: Lindero pasa por Mojón M11 y M10
LINDERO No. 3	M10	X= 4882579,14627 Y= 2098068,25435	M5	X= 4882579,85356 Y= 2098071,33225	3,56	Noreste 00-00-0003-0282-000 - "Predio (Nombre)"
LINDERO No. 4	M5	X= 4882579,85356 Y= 2098071,33225	M1	X= 4882613,69588 Y= 2098056,57875	36,96	Sureste 00-00-0003-0280-000 "Predio (Nombre)" Ej: Lindero pasa por Mojón M6 y M7

**6 TABLA DELIMITACIONES Y LINDEROS GENERAL PREDIO GENERAL ACTUAL Y PROPUESTA DE SERVIDUMBRE**

**LINDEROS PREDIOS OTEADERO 00000000000**

**Lote No. 1 - Nombre del Interesado - Área: 339,34 M2**

LINDEROS	PUNTO INICIAL	PUNTO FINAL	DIST. (M)	RUMBO	COLINDANTE	OBSERVACIONES
LINDERO No. 1	M13	X= 4882595,173 Y= 2098061,789	M9	X= 4882585,653 Y= 2098039,108	23,60	Suroeste L.2
LINDERO No. 2	M9	X= 4882585,653 Y= 2098039,108	M4	X= 4882573,981 Y= 2098045,600	12,70	Noroeste 1432-000
LINDERO No. 3	M4	X= 4882573,981 Y= 2098045,600	M10	X= 4882579,146 Y= 2098068,254	22,86	Noreste 0282-000
LINDERO No. 4	M10	X= 4882579,146 Y= 2098068,254	M13	X= 4882595,173 Y= 2098061,789	16,90	Sureste 000000000000-000 "Vía (Escritura Pública)"

**Lote No. 2 - Nombre del Interesado - Área: 233,99 M2**

LINDEROS	PUNTO INICIAL	PUNTO FINAL	DIST. (M)	RUMBO	COLINDANTE	OBSERVACIONES
LINDERO No. 1	M12	X= 4882603,838 Y= 2098058,350	M8	X= 4882594,406 Y= 2098034,088	24,72	Suroeste L.3
LINDERO No. 2	M8	X= 4882594,406 Y= 2098034,088	M9	X= 4882585,653 Y= 2098039,108	9,76	Noroeste 1423-000 Pasa por M5
LINDERO No. 3	M9	X= 4882585,653 Y= 2098039,108	M13	X= 4882595,173 Y= 2098061,789	23,60	Noreste L.1
LINDERO No. 4	M13	X= 4882595,173 Y= 2098061,789	M12	X= 4882603,838 Y= 2098058,350	9,70	Sureste 000000000000-000 "Vía (Escritura Pública)"

**Lote No. 3 - Nombre del Interesado - Área: 261,74 M2**

LINDEROS	PUNTO INICIAL	PUNTO FINAL	DIST. (M)	RUMBO	COLINDANTE	OBSERVACIONES
LINDERO No. 1	M11	X= 4882612,571 Y= 2098053,715	M2	X= 4882602,876 Y= 2098029,026	26,13	Suroeste 0285-000
LINDERO No. 2	M2	X= 4882602,876 Y= 2098029,026	M8	X= 4882594,406 Y= 2098034,088	10,88	Noroeste 1432-000
LINDERO No. 3	M8	X= 4882594,406 Y= 2098034,088	M12	X= 4882603,838 Y= 2098058,350	24,72	Noreste L.2
LINDERO No. 4	M12	X= 4882603,838 Y= 2098058,350	M11	X= 4882612,571 Y= 2098053,715	9,70	Sureste 000000000000-000 "Vía (Escritura Pública)"

**7 TABLA LINDEROS - PROPUESTA URBANÍSTICA CON AFECTACIONES Y ACCESOS**

**CUADRO DE ÁREAS**  
Lotes y construcciones del Asentamiento Humano

No.	ÁREA LOTE (M2)	ÁREA CONSTRUIDA (M2)	ÁREA CONST. ACTUAL	ÁREA CONST. FINAL	ÁREA OCUP. FINAL	I.O. INDICE OCUPACIÓN	USO Y MOJONES
1	339,34	189,9	135	135	54,9	0,39	Multifamiliar M13, M9, M4, M10
2	233,99	0,00	0,00	0,00	0,00	0,00	Unifamiliar M12, M8, M9, M13
3	261,74	135	0,00	0,00	26,70	1,35	Unifamiliar M11, M2, M8, M12
<b>TOTAL</b>	<b>835,07</b>	<b>128,46</b>	<b>135</b>	<b>135</b>	<b>81,5</b>	<b>0,64</b>	<b>Serv. Privado M11, M10, M5</b>

Área total del predio del Asentamiento Humano (M2): **962,64 M2**  
Área total final ocupada del Asentamiento Humano (M2): **270 M2**  
Área total Construida del Asentamiento Humano Actual (M2): **621,6 M2**  
Área total Construida del Asentamiento Humano Propuesta (M2): **540 M2**  
Grado de Consolidación del Asentamiento (M2): **66,6%**

**8 TABLA CARACTERIZACIÓN ÁREAS, TIPOLOGÍA DE VIVIENDA E INTERESADOS**

**5 LOCALIZACIÓN - UBICACIÓN DEL PREDIO EN EL ENTORNO**  
ESCALA 1:500