



ALCALDÍA MUNICIPAL DE CHÍA

DECRETO NÚMERO

( 174  
25 JUL 2023 )

DE 2023

**"POR EL CUAL SE DELIMITA UNA ZONA CONFORMADA POR ASENTAMIENTOS HUMANOS PRECARIOS DE ORIGEN INFORMAL INTEGRADOS PREDOMINANTEMENTE POR VIVIENDAS DE INTERÉS SOCIAL, UBICADA LA VEREDA FAGUA – SECTOR EL CHAMIZO DEL MUNICIPIO DE CHÍA, SE ORDENA SU LEGALIZACIÓN Y REGULARIZACIÓN URBANÍSTICA Y SE DICTAN OTRAS DISPOSICIONES"**

**EL ALCALDE DEL MUNICIPIO DE CHÍA, CUNDINAMARCA**

En uso de sus atribuciones constitucionales, legales, y

**CONSIDERANDO:**

Que, de conformidad con lo dispuesto en el artículo 1 de la Constitución Política, Colombia es un Estado social de derecho, organizado en forma de República unitaria, descentralizada, con autonomía de sus entidades territoriales, democrática, participativa y pluralista, fundada en el respeto de la dignidad humana, en el trabajo y la solidaridad de las personas que la integran y en la prevalencia del interés general.

Que, de conformidad con el artículo 2 de la Constitución Política, son fines esenciales del estado:

*"Servir a la comunidad, promover la prosperidad general y garantizar la efectividad de los principios, derechos y deberes consagrados en la Constitución; facilitar la participación de todos en las decisiones que los afectan y en la vida económica, política, administrativa y cultural de la Nación; defender la independencia nacional, mantener la integridad territorial y asegurar la convivencia pacífica y la vigencia de un orden justo.*

*Las autoridades de la República están instituidas para proteger a todas las personas residentes en Colombia, en su vida, honra, bienes, creencias, y demás derechos y libertades, y para asegurar el cumplimiento de los deberes sociales del Estado y de los particulares."*

Que, el artículo 51 de la Constitución Política, establece que todos los colombianos tienen derecho a una vivienda digna y el Estado debe crear las condiciones necesarias para hacer efectivo este derecho.

Que, con el artículo 58 de la Constitución Política, el derecho a la propiedad es protegido y tiene la siguiente connotación:

*"Se garantizan la propiedad privada y los demás derechos adquiridos con arreglo a las leyes civiles, los cuales no pueden ser desconocidos ni vulnerados por leyes posteriores. Cuando de la aplicación de una ley expedida por motivos de utilidad pública o interés social, resultare en*

46

dur

ur

*conflicto los derechos de los particulares con la necesidad por ella reconocida, el interés privado deberá ceder al interés público o social.*

*La propiedad es una función social que implica obligaciones. Como tal, le es inherente una función ecológica..."*

Que, el artículo 82 de la Constitución Política, establece que: *"Es deber del estado velar por la protección de la integridad del espacio público y por su destinación al uso común, el cual prevalece sobre el interés particular..."*

Que, el artículo 311 de la Constitución Política, prevé lo siguiente:

*"Al municipio como entidad fundamental de la división político-administrativa del Estado le corresponde prestar los servicios públicos que determine la ley, construir las obras que demande el progreso local, ordenar el desarrollo de su territorio, promover la participación comunitaria, el mejoramiento social y cultural de sus habitantes y cumplir las demás funciones que le asignen la Constitución y las leyes."*

Que, por su parte, el artículo 315 de la carta política, dispone que son atribuciones de los alcaldes, entre otras, las siguientes: *"(...) 1. Cumplir y hacer cumplir la Constitución, la ley, los decretos del gobierno, las ordenanzas, y los acuerdos del Concejo. (...) 3. Dirigir la acción administrativa del Municipio; asegurar el cumplimiento de las funciones y la prestación de los servicios a su cargo, representarlo judicial y extrajudicialmente y nombrar y remover a los funcionarios bajo su dependencia y a los gerentes o directores de los establecimientos públicos y las empresas industriales o comerciales de carácter local, de acuerdo con las disposiciones pertinentes. (...)"*

Que, el artículo 48 de la Ley 9ª de 1989, "Por la cual se dictan normas sobre planes de desarrollo municipal, compraventa y expropiación de bienes y se dictan otras disposiciones" ordena la posibilidad que los concejos municipales otorguen a los alcaldes municipales la función de legalización urbanística:

*"Artículo 48º.- Los concejos, el consejo intendencial y las juntas metropolitanas podrán delegar en los alcaldes e Intendente de San Andrés y Providencia la legalización de las urbanizaciones constituidas por viviendas de interés social. La legalización implicará la incorporación al perímetro urbano o de servicios y la regularización urbanística del asentamiento humano. (...)"*

Que, con la expedición de la Ley 9 de 1989, la Ley 388 de 1997 y en concordancia con los fines del Estado Social de Derecho, se rinde importancia a la persona como ser individual y colectivo y garantiza la participación ciudadana en la toma de decisiones en el ordenamiento territorial, a través del cual se debe propender por el acceso a espacios públicos, vivienda digna, servicios públicos domiciliarios e infraestructura social y vial.

Que, la Ley 388 de 1997 en su artículo 5 preceptúa que el ordenamiento del territorio municipal comprende un conjunto de acciones político - administrativas y de planificación física concertadas, emprendidas por los municipios, en ejercicio de la función pública que les compete, dentro de los límites fijados por la Constitución y las leyes, en orden a disponer de instrumentos eficientes para orientar el desarrollo del territorio bajo su jurisdicción y regular la utilización,

transformación y ocupación del espacio, de acuerdo con las estrategias de desarrollo socioeconómico, en armonía con el medio ambiente y las tradiciones históricas y culturales.

Que, el artículo 33 de la ley en cita, señala que el suelo rural se compone "(...) por los terrenos no aptos para el uso urbano, por razones de oportunidad, o por su destinación o usos agrícolas, ganaderos, forestales, de explotación de recursos naturales y actividades análogas."

Que, el Ministerio de Vivienda, Ciudad y Territorio expidió el Decreto Número 1077 de 2015 "Por medio del cual se expide el Decreto Único Reglamentario del Sector Vivienda, Ciudad y Territorio", y el capítulo 5 del mismo fue modificado por el artículo 2, del Decreto Nacional 149 de 2020, quedando como nuevo texto normativo del artículo 2.2.6.5.1., lo siguiente:

*"Artículo 2.2.6.5.1. Legalización urbanística. La legalización urbanística es el proceso mediante el cual la administración municipal, distrital o del Departamento Archipiélago de San Andrés, Providencia y Santa Catalina reconoce, si a ello hubiere lugar, la existencia de un asentamiento humano con condiciones de precariedad y de origen informal, conformado por viviendas de interés social y usos complementarios que la soportan, que se ha constituido sin licencia de urbanización previo a su desarrollo o que aun cuando la obtuvo, esta no se ejecutó.*

*Mediante la legalización urbanística y de acuerdo con las condiciones que establezca cada entidad territorial, se aprueban los planos urbanísticos y se expide la reglamentación urbanística, sin perjuicio de la responsabilidad penal, civil y administrativa de los comprometidos.*

*La legalización urbanística implica la incorporación al perímetro urbano cuando a ello hubiere lugar, sujeta a la disponibilidad técnica de servicios o a la implementación de un esquema diferencial en áreas de difícil gestión; y la regularización urbanística del asentamiento humano, entendida como la norma urbanística aplicable y las acciones de mejoramiento definidas por el municipio o distrito en la resolución de legalización.*

*La legalización urbanística no contempla el reconocimiento de los derechos de propiedad en favor de eventuales poseedores, ni la titulación de los predios ocupados por el asentamiento humano.*

*El acto administrativo mediante el cual se aprueba la legalización hará las veces de licencia de urbanización, con base en el cual se tramitarán las licencias de construcción de los predios incluidos en la legalización o el reconocimiento de las edificaciones existentes."*

Que, como consecuencia jurídica necesaria de los actos de legalización y las normas de regularización urbanística que se expidan, los interesados deberán realizar los actos de reconocimiento de edificaciones y de licencias de construcción, si a ello hubiere lugar, para el efecto se ha previsto en el artículo 2.2.6.4.1.1 del Decreto 1077 de 2015, lo siguiente:

**"ARTÍCULO 2.2.6.4.1.1 Ámbito de aplicación.** El reconocimiento de edificaciones por parte del curador urbano o la autoridad municipal o distrital competente para expedir licencias de construcción, procederá

respecto de desarrollos arquitectónicos que se ejecutaron sin obtener la respectiva licencia.

**El reconocimiento de la existencia de edificaciones se podrá adelantar (i) siempre que se cumpla con el uso previsto por las normas urbanísticas vigentes y, (ii) que la edificación se haya concluido como mínimo cinco (5) años antes de la entrada en vigencia de la Ley 1848 de 2017.** Este término no aplicará en aquellos casos en que el solicitante deba obtener el reconocimiento por orden judicial o administrativa.

**PARÁGRAFO 1.** En los planes de ordenamiento territorial **o los instrumentos que lo desarrollen y complementen se podrán definir las zonas del municipio o distrito en las cuales los actos de reconocimiento deban cumplir, además de las condiciones señaladas en el inciso anterior, con las normas urbanísticas que para cada caso se determine en el respectivo plan.**

Que en este marco se ha establecido en el artículo 2.2.6.4.2.6 ibídem, la posibilidad de adoptar pagos compensatorios con ocasión de los actos de reconocimiento de edificaciones, en los siguientes términos:

**ARTÍCULO 2.2.6.4.2.6 Compensaciones.** En el evento en que las normas municipales o distritales exigieran compensaciones por concepto de espacio público y estacionamientos debido al incumplimiento de las cargas urbanísticas asociadas al proceso de edificación, corresponderá a los municipios, distritos y al Departamento Archipiélago de San Andrés, Providencia y Santa Catalina establecer las condiciones para hacer efectiva la compensación, que deberá asumir el titular del acto de reconocimiento.

**PARÁGRAFO.** Cuando se trate del reconocimiento de viviendas de interés social ubicadas en asentamientos legalizados, los municipios, distritos y el Departamento Archipiélago de San Andrés, Providencia y Santa Catalina tendrán la facultad de no exigir las compensaciones previstas en las normas municipales o distritales.

**PARÁGRAFO 2.** En los actos de reconocimiento se establecerá, si es del caso, la autorización para el reforzamiento estructural de la edificación a las normas de sismo resistencia que les sean aplicables en los términos de la Ley 400 de 1997 y el Reglamento Colombiano de Construcción Sismo Resistente - NSR- 10, o las normas que los adicionen, modifiquen o sustituyan."

Que, los artículos 2.2.6.5.1 al 2.2.6.5.2.6 del Decreto 1077 de 2015, reglamentaron la acción urbanística de legalización de asentamientos humanos en cuanto atañe a su iniciación, requisitos y contenido de la correspondiente solicitud, trámite y decisión por parte de la autoridad administrativa competente.

Que, en el artículo 237 del Acuerdo 17 del 2000 "**Por el cual se adopta el Plan de Ordenamiento Territorial del Municipio de Chía (Cundinamarca)**" se dispuso, lo siguiente:

**"Artículo 237. Definiciones**

Para efectos de comprensión y aplicación del presente Acuerdo, se establecen las siguientes definiciones:

(...)

*Legalización: Es el procedimiento mediante el cual se adoptan las medidas administrativas establecidas por normas, con el fin de reconocer oficialmente la existencia de un asentamiento o edificación, esto es, la aprobación del plano y la expedición de la reglamentación respectiva.*

(...)

Que, a través del Acuerdo 188 del 3 de noviembre de 2021, se delegó al alcalde de Chía la facultad para la legalización y regularización urbanística de asentamientos humanos con condiciones de precariedad y de origen informal, conformados por viviendas de interés social y usos complementarios que la soportan.

Que, el artículo primero del Acuerdo 188 de 2021, dispuso lo siguiente:

*"DELEGAR al Alcalde de Chía, de conformidad con la autorización prevista por el numeral 3 del artículo 313 de la Carta política, artículo 48 de la Ley 9ª de 1989, la facultad para llevar a cabo la legalización y regularización urbanística de asentamientos humanos en condiciones de precariedad y de origen informal, conformados por viviendas de interés social y usos complementarios que la soportan en suelo urbano y rural."*

Que, en el literal b del artículo segundo ibídem se estableció la definición de asentamiento humano con condiciones de precariedad y de origen informal de la siguiente manera:

*"Es el conformado por viviendas de interés social y usos complementarios que la soportan, localizado en un área delimitada, que comparte infraestructura y dinámicas sociales y económicas, el cual se ha constituido sin licencia urbanística previo a su desarrollo o, que aun cuando se obtuvo, esta no se ejecutó, y cuyo grado de consolidación es igual o superior al 60%.*

*Entiéndase por grado de consolidación la relación existente entre el número de lotes ocupados con edificaciones destinadas a vivienda sobre el número total de lotes aparentes que conforman el área delimitada.*

*En ningún caso los asentamientos humanos conformados por diez (10) o más lotes, podrán proponer más de cuatro (4) lotes que sean objeto de licencia construcción en la modalidad de obra nueva.*

*En consonancia con lo anterior se precisa que los asentamientos precarios son los que se caracterizan por estar afectados total o parcialmente por: a) Integración incompleta e insuficiente a la estructura formal urbana y a sus redes de soporte, b) Eventual existencia de factores de riesgo mitigable, c) Entorno urbano con deficiencia en los principales atributos como vías, espacio público y otros equipamientos, d) Viviendas en condición de déficit cualitativo y con estructuras inadecuadas de construcción (vulnerabilidad estructural), e) Viviendas que carecen de una adecuada infraestructura de servicios públicos y de servicios sociales básicos, f) Condiciones de pobreza, exclusión social y eventualmente población víctima de desplazamiento forzado."*

Que, en el artículo tercero de la norma en comento se previó que:

**"ARTÍCULO TERCERO. ÁMBITO DE APLICACIÓN.** La delegación conferida mediante el presente acuerdo se ejercerá para adelantar los procesos de legalización y regularización urbanística de asentamientos humanos con condiciones de precariedad y de origen informal o consolidación informal destinados a vivienda de interés social, clasificados en estratos 1, 2 o 3 en el Municipio de Chía, conforme con lo establecido en el artículo 2 del Decreto 149 del 4 de febrero de 2020, por medio del cual se modificó el Capítulo 5 del Título 6 de la Parte 2 del Libro 2 del Decreto 1077 de 2015, o las normas que lo modifiquen, adicionen o sustituyan, previo concepto de la Dirección de Ordenamiento Territorial y Plusvalía de Chía o la entidad que haga sus veces.

**PARÁGRAFO PRIMERO. Los asentamientos humanos precarios, conformados por viviendas de interés social de origen informal susceptibles de ser legalizados, ubicados en suelo rural, solo podrán ser objeto de este trámite, previa expedición de orden de legalización proferida por el Alcalde de Chía, en calidad de delegatario de esta función.**

**La orden de legalización se hará mediante acto administrativo, en el que se delimitará la zona objeto de legalización y donde se demarcarán y establecerán las determinantes, acorde al ordenamiento territorial vigente, mediante los cuales se expedirán los actos de legalización urbanística de asentamientos humanos.** (Subrayado y negrilla fuera de texto)

**PARÁGRAFO SEGUNDO. OBJETO.** Serán objeto de legalización urbanística, los asentamientos humanos con condiciones de precariedad y de origen informal destinados a vivienda de interés social, siempre y cuando como mínimo las dos terceras partes de las edificaciones cumplan con lo previsto para el acto de reconocimiento de que trata el artículo 6 de la Ley 1848 de 2017 o las normas que lo modifiquen, adicionen o sustituyan.

No serán objeto de legalización los asentamientos humanos con condiciones de precariedad y de origen informal, ubicados en los suelos de protección de conformidad con lo establecido en el Plan de Ordenamiento territorial vigente en concordancia con el artículo 2 del Decreto 149 del 4 de febrero de 2020 por el cual se modifica el artículo 2.2.6.5.3 del Decreto 1077 de 2015 o las normas que lo modifiquen o sustituyan y el Plan de Manejo y Ordenamiento de la cuenca del río Bogotá adoptado mediante resolución 957 de 2019 de la CAR Cundinamarca.

**PARÁGRAFO TERCERO.** Los lotes o aparentes lotes resultantes del proceso de legalización de asentamientos humanos con condiciones de precariedad y de origen informal, sólo se podrán desarrollar viviendas de interés social o prioritaria, y esta tipología de vivienda deberá registrarse en la respectiva licencia de construcción o de reconocimiento que emita la Dirección de Urbanismo o quien haga sus veces.

**PARÁGRAFO CUARTO.** No será beneficiario del proceso de legalización de asentamientos humanos, y no se le establecerá norma urbanística al ciudadano que sea propietario de otra vivienda en el municipio de Chía, salvo que demuestre situaciones jurídicas que conlleven a determinar que no puede usufructuarla o que no haya sido el promotor del asentamiento."

Que, por su parte, en el parágrafo primero del artículo cuarto ibídem se estableció que sin perjuicio del alcance de la delegación, y de acuerdo con las competencias fijadas por el artículo 26 del Decreto Municipal N.º 40 de 2019, la Dirección de Ordenamiento Territorial y Plusvalía, será la encargada de liderar el

Que, conforme con la visita preliminar y la información secundaria recolectada se concluyó que el asentamiento humano tiene un polígono con un área aproximada de 2162 m2 y se localiza en la Vereda Fagua Sector el Chamizo.

Que, conforme con el Plan de Ordenamiento territorial vigente, adoptado mediante el Acuerdo 17 del año 2000, la zona objeto de estudio y legalización se encuentra clasificada como SUELO RURAL – ZONA AGROPECUARIA. Al revisar la información catastral y las imágenes disponibles que demuestran la densificación predial, se puede evidenciar que normativamente existe incompatibilidad entre los desarrollos existentes y la norma primaria de la zona, lo que dificulta lograr su regularización urbanística y, por lo tanto, hace necesario fijar una norma de carácter excepcional que permita lograr el objetivo de legalización del asentamiento humano.

Que, de igual manera en el asentamiento se evidencia una consolidación predial y constructiva de aproximadamente 10 años, lo cual se corroboró en la visita de campo, entrevistas en el sector y la verificación de las imágenes cartográficas a que se tiene acceso oficialmente, presentándose para el año 2022 un grado de consolidación superior al 60%.

Que, conforme con la evolución histórica del asentamiento y su grado de consolidación, se logra identificar y delimitar un único ámbito integrado por los siguientes predios y los siguientes estratos:

Ámbito	Código	Uso actual	Estrato
Único	251750000000000030342000000000	Vivienda	1
		Vivienda	1
		Vivienda	1
		Vivienda	1

Que, los ámbitos a legalizar responden a las siguientes características en cuanto a usos, tipología y características constructivas:

Ámbito	Código	Uso actual	No Construcciones	Tipología de vivienda	Material Predominante
Único	251750000000000030342000000000	Vivienda	1	Unifamiliar	Mampostería
		Vivienda	1	Unifamiliar	Prefabricada
		Vivienda	1	Unifamiliar	Mampostería
		Vivienda	1	Bifamiliar	Prefabricada

Que, Durante trabajo de campo se pudo observar que dos (2) viviendas fueron elaboradas en mampostería, mientras que las otras dos (2) viviendas restantes fueron construidas en material prefabricado. Sin embargo, es indispensable que durante el proceso de reconocimiento de las edificaciones se evalúen los aspectos estructurales a través de un peritaje técnico, con el fin de establecer la idoneidad del sistema estructural, y así determinar la necesidad de realizar los reforzamientos pertinentes en aras de mitigar el riesgo ante un eventual sismo como se estipula en la NSR -10 y de esta manera salvaguardar la seguridad y la vida de los habitantes del asentamiento.

Que, conforme con la validación del estrato social y en cumplimiento de lo previsto en el artículo 3 del Acuerdo 188 de 2021, el asentamiento humano tiene

*Handwritten signature*

*Handwritten mark*

*Handwritten mark*

proceso de legalización urbanística de asentamientos humanos en el Municipio de Chía, contando con la colaboración armónica de las demás dependencias y entidades descentralizadas en lo pertinente.

Que a través del Acuerdo 0207 del 30 de diciembre de 2022 se adicionó un párrafo al artículo quinto del acuerdo 188 de 2021 "POR MEDIO DEL CUAL SE DELEGA AL ALCALDE DE CHÍA LA FACULTAD PARA LA LEGALIZACIÓN Y REGULARIZACIÓN URBANÍSTICA DE ASENTAMIENTOS HUMANOS CON CONDICIONES DE PRECARIEDAD Y DE ORIGEN INFORMAL, CONFORMADOS POR VIVIENDAS DE INTERÉS SOCIAL Y USOS COMPLEMENTARIOS QUE LA SOPORTAN Y SE DICTAN OTRAS DISPOSICIONES", así:

**"ARTÍCULO QUINTO. TEMPORALIDAD.** Las facultades de delegación otorgadas durante el presente acto administrativo, tendrán plenos efectos para la legalización de aquellas solicitudes que sean radicadas en legal y debida forma hasta el treinta y uno (31) de diciembre de 2022.

**PARÁGRAFO.** Los propietarios o poseedores de los predios existentes al interior de las zonas que hayan sido objeto de orden de legalización de que trata el párrafo primero del artículo tercero del Acuerdo en mención, podrán darle continuidad al trámite de legalización de asentamientos humanos individuales o colectivos después del treinta y uno (31) de diciembre de 2022 y hasta el 31 de diciembre de 2023, acorde con las condiciones que establezca cada decreto y, en consecuencia, se les podrá atender su solicitud.

Las solicitudes de orden de legalización, que se radiquen hasta el treinta y uno (31) de diciembre de 2022 y que aún no cuenten con el Decreto de que trata el párrafo primero del artículo tercero del Acuerdo 188 del 3 de noviembre de 2021, podrán seguir el trámite para la expedición del mismo, si a ello hubiere lugar, y una vez proferido se podrá dar continuidad al trámite de legalización de asentamientos humanos individuales o colectivos en todo caso, las ordenes de legalización solo podrán expedirse hasta el 31 de julio del año 2023 y las ordenes expedidas tendrán vigencia hasta el 31 de diciembre de 2023."

Que, por lo anterior y acorde con la solicitud de estudio preliminar de legalización urbanística del asentamiento humano efectuadas a través del radicado con consecutivo 20229999938616 del 28 de diciembre de 2022, se adelantó, entre otras actuaciones, una visita el pasado 19 de enero de 2023 por parte de la Dirección de Ordenamiento Territorial y Plusvalía a la vereda Fagua Sector el Chamizo.

Que, fruto del proceso de delimitación y con base en la información recopilada en la visita, se determinó que el asentamiento humano se desarrolló en el siguiente predio:

Código Catastral
251750000000000003034200000000

Que, los predios mencionados al interior del asentamiento humano se identificaron conforme a la cartografía predial catastral vigencia 2020, suministrada por el IGAC.



una consolidación predominante de viviendas de interés social, calificadas mayoritariamente en estrato uno (1) acorde con la información suministrada por el SIES y las condiciones de precariedad e informalidad encontradas en la visita realizada.

Que, al asentamiento humano se ingresa así: Por el Camino del Chamizo, proyectado como una vía tipo V5 - sección vial de 13.50 metros, en donde se deberá contemplar sobre los predios contiguos a esta vía una reserva vial para la ampliación de la misma. Conforme con su perfil de ampliación según lo previsto en el Plan de Ordenamiento Territorial del Municipio de Chía - Acuerdo 17 del año 2000, las mismas conllevarían a la utilización de las correspondientes reservas viales, las cuales deben ser transferidas por los propietarios de los inmuebles como cesión gratuita en favor del municipio.

Que, mediante el trabajo en campo se evidenció que la zona cuenta con la disponibilidad y accesibilidad a los servicios de acueducto, alcantarillado, electricidad (en dos de las viviendas), aseo y recolección de basuras, no se advierte en ninguna construcción el funcionamiento de soluciones individuales de saneamiento como tanques sépticos, ni la descarga de aguas residuales a los vallados o directamente al suelo, no obstante si existen situaciones de pluralidad de viviendas cuya prestación se realiza a través de una única conexión formal, lo cual puede derivar la existencia de conexiones erradas, que debe ser objeto de verificación por parte de los correspondientes prestadores de servicios públicos domiciliarios.

Qué, una vez analizada la zona, se trata de un asentamiento humano con condiciones de moderada precariedad por su desconexión con la estructura urbana y por la ausencia de redes adecuadas de soporte, debido al poco espacio público de encuentro, vías locales insuficientes con perfil peatonal, pero con uso frecuente para el acceso de vehículos, con superficie de rodadura en tierra y de conformación irregular que favorece las condiciones de pobreza y exclusión social de los hogares y pueden conllevar a la ocurrencia de conflictos sociales vecinales y familiares.

Que, conforme con la visita preliminar se constataron condiciones de informalidad en un buen número de las edificaciones existentes, desarrolladas sin licencia urbanística previa o en desconocimiento de esta, con un ostensible desequilibrio entre la densidad y los espacios públicos. No obstante, al interior del asentamiento humano existen edificaciones que conforme con la visita parecieren adecuarse a las normas urbanísticas vigentes y cuyas edificaciones aparentemente se ejecutaron de conformidad con licencia previa, no obstante, su desarrollo en medio de un entorno mayoritariamente irregular requiere la verificación y validación de la totalidad de las unidades en términos de regularidad urbanística.

Que, de acuerdo con el Plano 1B. Estructura general del territorio a largo plazo - zonas de riesgos del Acuerdo 17 del 2000, existe lo siguiente:

- No se encuentra en zonas de amenaza en niveles medios, ni altos por movimientos en masa e inundación de acuerdo con el Plano 1B "Estructura general del territorio a largo plazo - Amenazas Naturales" del Acuerdo 17 de 2000 (POT vigente).
- No se encuentra en el área reportada como huella de inundación reportada para el año 2011.
- Se encuentra en zona de amenaza por encharcamiento en nivel medio para la totalidad del área. El riesgo señalado es el reportado por los Estudios Básicos de Riesgo del municipio generados a partir de la consultoría 663 del

año 2021 y deberá ser tenido en cuenta al momento de los trámites de legalización por ámbito o individual de los asentamientos.

Que, en cuanto a lo dispuesto por el POMCA, según lo establecido en esta zonificación para el río Bogotá, el asentamiento humano se encuentra en categoría de "Uso Múltiple" y descriptor "Pastoreo Semiintensivo - PSI". NO encontrándose dentro de la zonificación de conservación y protección ambiental.

Que, el asentamiento humano en aras de avanzar en su regularización urbanística requiere aumentar las zonas verdes en las edificaciones y el entorno, la ampliación de las vías locales de acceso vehicular y peatonal, la liberación de zonas construidas para mejorar las condiciones de iluminación y ventilación de las edificaciones y adelantar los posteriores trámites de licenciamiento urbanístico y actos de reconocimiento de edificaciones para constatar condiciones de seguridad y sismo resistencia de las edificaciones.

Que, analizada la zona se encontró que cumple las condiciones exigidas en el Acuerdo 188 de 2021 y 207 de 2022, frente a grado de consolidación, antigüedad de las construcciones y fecha de radicación de la solicitud, para ser delimitada y ser objeto de orden de legalización.

Que, en virtud de la orden de legalización proferida a través del presente acto administrativo, los interesados podrán elevar sus solicitudes de legalización cumpliendo los requisitos previstos en los artículos 2.2.6.5.1.2, 2.2.6.5.1.3 del Decreto 1077 de 2015, y el parágrafo segundo y tercero del artículo cuarto del Acuerdo 188 de 2021.

Que, de igual manera, los interesados en adelantar el proceso de legalización deben someterse a las determinantes de ordenamiento territorial y regularización urbanística definidas en el presente decreto con el fin de garantizar la intervención a las zonas deterioradas de manera integral y la transformación de toda la pieza urbanística en pro de su mejora progresiva.

Que, por otro lado y en aras de materializar la colaboración armónica entre dependencias y entidades descentralizadas, se remitirá copia del presente acto administrativo a la Secretaría de Medio Ambiente, Secretaría de Planeación, a la Dirección de Urbanismo, a la Dirección de Servicios Públicos, a la Dirección de Sistemas de Información y Estadística, a la Dirección de Derechos y Resolución de Conflictos, a la Secretaría de Obras Públicas, al Instituto de Desarrollo Urbano Vivienda y Gestión Territorial del Municipio de Chía - IDUVI, y a la Empresa de Servicios Públicos de Chía EMSERCHÍA E.S.P., con el fin que en el menor tiempo posible remitan a la Dirección de Ordenamiento Territorial y Plusvalía, toda la información generada en marco de sus competencias en la zona delimitada.

Que, la información a suministrar se centra especialmente en insumos relacionados con recursos naturales renovables identificados, procesos de restauración y conservación, licencias otorgadas, procesos sancionatorios adelantados específicamente por infracciones urbanísticas, proyectos u obras ejecutados y por ejecutar, cesiones y condiciones para recibir las mismas y la disponibilidad de servicios públicos, incluyendo proyectos para optimizar su prestación y toda la información que consideren pertinente suministrar en torno a mejorar las condiciones de habitabilidad del área.

Que, en mérito de lo expuesto, el señor alcalde del municipio de Chía,

DECRETA

**ARTÍCULO PRIMERO. DESARROLLOS Y ZONA OBJETO DE LEGALIZACIÓN URBANÍSTICA.**


Ordenar la legalización urbanística de un sector rural de la vereda Fagua, Sector el Chamizo del Municipio de Chía, con área aproximada de 2.162 m<sup>2</sup>, conformado por asentamientos humanos precarios de origen informal, integrados predominantemente por viviendas de interés social, el cual queda delimitado bajo las siguientes coordenadas planas en el sistema de referencia MAGNA – SIRGAS, con proyección cartográfica en un único origen de coordenadas (origen nacional), de conformidad con lo previsto en la resolución 471 de 2020, así:

Tabla 1. Coordenadas de delimitación área objeto de estudio Asentamiento Humano

Id	X	Y
1	4882835,90	2099589,62
2	4882916,40	2099549,60
3	4882904,60	2099528,20
4	4882824,40	2099569,00
5	4882830,80	2099580,60

Fuente: Dirección de Ordenamiento Territorial y Plusvalía, 2022

Imagen 1. Localización Zona objeto de estudio Orden de Legalización Fagua Sector el Chamizo en el marco del radicado 20229999938616.



Fuente: Dirección de Ordenamiento Territorial y Plusvalía, 2022

**PARÁGRAFO PRIMERO.** La delimitación efectuada obedece a una demarcación realizada mediante el uso de SIG con referencia a las fotografías aéreas disponibles en el municipio y la base catastral 2020, mediante el posicionamiento

AC

duf

UPP

de puntos en los vértices del polígono a escala 1:500 y en el marco de referencia indicado, la cual deberá ser objeto de precisión conforme a los correspondientes levantamientos topográficos en el marco de los trámites individuales de legalización urbanística.

**PARÁGRAFO SEGUNDO.** Los actos de legalización urbanística que se adelanten con base al presente decreto deberán atender las determinantes y lineamientos de ordenamiento territorial aquí definidos y los que le sean aplicables conforme al Acuerdo Municipal 188 de 2021 y las normas nacionales que regulan la materia.

**PARAGRAFÓ TERCERO.** Hace parte integral del presente decreto, el documento denominado "Memoria Justificativa Orden de Legalización en Suelo Rural – Vereda Fagua Sector el Chamizo 20229999938616".

**ARTÍCULO SEGUNDO. PRINCIPIOS DE LA ORDEN DE LEGALIZACIÓN.** La demarcación de la zona y las actuaciones de legalización urbanística que se derivan del presente acto administrativo, deben inspirarse y atender los siguientes principios:

- 1. Integralidad y compromiso recíproco:** El mejoramiento del sector demanda la actuación conjunta y coordinada de las autoridades públicas y los ciudadanos. La comunidad involucrada en el ámbito de legalización participará activamente en las acciones de legalización y mejora en aras de afianzar el tejido social, así mismo la administración municipal concurrirá en la ejecución de acciones pertinentes, según las posibilidades de los recursos técnicos, económicos, financieros y físicos.
- 2. Reparto equitativo de cargas y beneficios:** En los actos de legalización urbanística de asentamientos se procurarán formulas y mecanismos que garanticen la equidad ante las obligaciones públicas y los beneficios urbanísticos obtenidos.
- 3. Contención de bordes:** El asentamiento humano como situación irregular y no admisible en suelos rurales deberá incorporar de preferencia acciones físicas tendientes a evitar su ampliación y alcance de otros sectores rurales circundantes. En estos casos se podrá considerar tratamientos definitivos de fachada hacia las zonas de los bordes para evitar el adosamiento futuro de nuevas edificaciones.
- 4. Reconocimiento y Valoración del Espacio Público.** Recuperar las zonas de espacio público como elemento articulador y de encuentro del sector y para la apropiación social del mismo en condiciones de regularidad y legalidad urbanística.
- 5. Respeto por el hábitat social construido:** Comprender y respetar los espacios construidos históricamente y el relacionamiento de las comunidades con dicha construcción social y la búsqueda de un equilibrio con las actuaciones de mejoramiento y regularización urbanística.

**ARTÍCULO TERCERO. EFECTOS DE LA ORDEN DE LEGALIZACIÓN.** La orden de legalización dictada mediante el presente decreto solo tiene los efectos previstos

en el párrafo primero del artículo tercero del Acuerdo 188 de 2021, esto es la demarcación de la zona sobre la cual se realizarán los posteriores trámites de legalización urbanística y la fijación de las determinantes de ordenamiento territorial para la legalización y regularización urbanística.

En ningún caso el presente acto administrativo constituye por sí solo el acto de legalización urbanística de asentamientos humanos de que trata el capítulo 5 del título 6 de la parte 2 del libro 2 del Decreto 1077 de 2015 y, en consecuencia, no se podrán realizar trámites de reconocimiento de edificaciones o licencias de construcción con los parámetros normativos aquí definidos, los cuales solo se concretarán de manera específica con ocasión del acto administrativo de legalización urbanística.

En consecuencia, se insta al urbanizador, los enajenantes, la comunidad interesada y a los propietarios de los terrenos, a iniciar y adelantar con fundamento en el presente acto administrativo, los trámites de legalización urbanística del asentamiento o asentamientos humanos, sin perjuicio de la facultad de iniciarlos de oficio por parte del municipio.

**PARÁGRAFO.** En los términos del párrafo 3 del artículo 2.2.6.5.2.5 del Decreto 1077 de 2015, para todos los efectos legales, las áreas definidas como espacios públicos, vías públicas, obras de infraestructura de servicios públicos y equipamientos aprobados en los actos de legalización urbanística y aprobados en el plano de loteo que se adopte, quedarán afectas a esta destinación y uso específico, aun cuando permanezcan dentro de predios privados.

**ARTÍCULO CUARTO. INTEGRALIDAD DE LOS TRÁMITES DE LEGALIZACIÓN URBANÍSTICA.**

Los trámites de legalización urbanística de asentamientos humanos, que se deriven de la presente orden de legalización se deberán adelantar, de preferencia, de manera conjunta a nivel de ámbito por los propietarios de los predios que lo integran, en el presente proceso téngase en cuenta que nos encontramos frente a un único ambiente, determinado así:

Ámbito	Código	Uso actual	No Construcciones	Tipología de vivienda
Único	251750000000000030342000000000	Vivienda	1	Unifamiliar
		Vivienda	1	Unifamiliar
		Vivienda	1	Unifamiliar
		Vivienda	1	Bifamiliar

*At*

*At*

*At*



Ilustración 1. Ámbito Único Asentamiento Humano.

**PARÁGRAFO PRIMERO.** No siendo posible el trámite de legalización urbanística a nivel de ámbito, se procederá en segunda medida a que se sometan mediante un único proceso, un número plural de lotes del asentamiento humano.

No siendo posible un trámite conjunto, podrán concurrir al trámite y radicar la documentación de que trata el artículo quinto, de manera independiente, siempre y cuando al interior de la unidad predial haya por si solo un asentamiento humano con al menos dos (2) unidades de vivienda calificadas en estrato 1, 2 o 3 y cuyo grado de consolidación sea de por lo menos del 60%.

**PARÁGRAFO SEGUNDO.** Se entenderán incluidos en la orden de legalización los predios cuya cédula catastral no haya sido incluida expresamente en el presente acto administrativo con ocasión de las situaciones de mutación o cualquier otro que haya generado cambios en la información catastral, siempre y cuando se encuentre dentro de las coordenadas de delimitación definidas en el artículo primero del presente acto administrativo.

**ARTÍCULO QUINTO. DOCUMENTACIÓN PARA EL TRÁMITE DE LEGALIZACIÓN URBANÍSTICA.** Los interesados en el proceso de legalización urbanística deberán como mínimo aportar la información y documentación exigida en los artículos 2.2.6.5.1.2 y 2.2.6.5.1.3 del Decreto 1077 de 2015, de conformidad con lo previsto en el parágrafo segundo del artículo 4 del Acuerdo 188 de 2021.

La Dirección de Ordenamiento Territorial y Plusvalía como dependencia encargada de dar trámite a las solicitudes de legalización urbanística, podrá requerir a los interesados o autoridades públicas que considere, la información necesaria para definir las condiciones de viabilidad del trámite de legalización y las normas de regularización urbanística.

El levantamiento topográfico para la presentación del plano del loteo deberá realizarse acorde con los lineamientos previstos en la Circular D.O.T.P. 01 expedida por la Dirección de Ordenamiento Territorial y Plusvalía.

**ARTÍCULO SEXTO. DETERMINANTES AMBIENTALES E IMPROCEDENCIA DE LA LEGALIZACIÓN URBANÍSTICA.** No serán objeto de legalización urbanística los asentamientos humanos con condiciones de precariedad y de origen informal, ubicados en los suelos de protección de conformidad con lo establecido en el Plan de Ordenamiento territorial vigente en concordancia con el artículo 2 del

Decreto 149 del 4 de febrero de 2020 por el cual se modifica el artículo 2.2.6.5.3 del Decreto 1077 de 2015 o las normas que lo modifiquen o sustituyan y el Plan de Ordenación y Manejo de la cuenca hidrográfica del río Bogotá adoptado mediante resolución 957 de 2019 de la CAR Cundinamarca.

Conforme al Plan de Ordenamiento Territorial vigente (Acuerdo 17 de 2000 - el Plano 1B) y la actualización del POMCA del Río Bogotá adoptado mediante la Resolución 957 de 2019 se encuentra para la zona objeto de análisis, lo siguiente:

- No se encuentra en zonas de amenaza en niveles medios, ni altos por movimientos en masa e inundación de acuerdo con el Plano 1B "Estructura general del territorio a largo plazo - Amenazas Naturales" del Acuerdo 17 de 2000 (POT vigente).
- No se encuentra en el área reportada como huella de inundación reportada para el año 2011.
- Se encuentra en zona de amenaza por encharcamiento en nivel medio para la totalidad del área. El riesgo señalado es el reportado por los Estudios Básicos de Riesgo del municipio generados a partir de la consultoría 663 del año 2021 y deberá ser tenido en cuenta al momento de los trámites de legalización por ámbito o individual de los asentamientos.
- En cuanto a lo dispuesto por el POMCA, según lo establecido en esta zonificación para el río Bogotá, el asentamiento humano se encuentra en categoría de "Uso Múltiple" y descriptor "Pastoreo Semiintensivo - PSI". NO encontrándose dentro de la zonificación de conservación y protección ambiental.
- Cuenta con un vallado que cruza al predio de manera paralela al lindero sur del predio; este vallado se encuentra bajo el descriptivo "En servicio", esta información reportada en el inventario de vallados del año 2021 realizado por la Secretaría de Medio Ambiente del municipio de Chía.
- Los anteriores lineamientos deberán ser objeto de armonización en la mayor medida posible con las condiciones de conformación del asentamiento humano

**ARTÍCULO SÉPTIMO. LINEAMIENTOS AMBIENTALES.** Cada una de las unidades que conforman el asentamiento humano deberá dar aplicación a los siguientes lineamientos, sin perjuicio de los que se definan en los correspondientes actos de legalización urbanística, de forma tal que transiten progresivamente a condiciones de sostenibilidad ambiental:

1. En el asentamiento existen algunos individuos arbóreos, en el evento que se requiera su intervención deberá contarse con el permiso expedido por la autoridad ambiental competente.
2. Atendiendo los déficits de espacio público del polígono objeto de orden de legalización, y en aras de incorporar zonas verdes al sector, se procurará la incorporación de cubiertas verdes, donde los lineamientos técnicos lo permitan.
3. Queda prohibido el desarrollo de cualquier actividad que genere ruido más allá de los niveles sonoros permitidos para la zona. Considerando que el uso principal del sector será residencial, los estándares máximos permisibles de niveles de emisión de ruido en dB(A), serán los establecidos en la Resolución 0627 de 07 de abril de 2007, Artículo 9, Tabla 1, en cumplimiento de la Ley 1801 de 2016, Artículo 33.

4. Las unidades de vivienda a legalizar procuraran incorporar en su diseño constructivo estrategias de construcción sostenible, orientadas a disminuir el consumo de agua y energía, logrando condiciones de optimización del recurso hídrico y la eficiencia energética de la edificación, entre ellas las siguientes:
5. En aras de aprovechar los sistemas pasivos de iluminación, ventilación y calefacción, las nuevas licencias de construcción y los actos de reconocimiento de edificaciones existentes intentarán ajustar la relación ventana / muro, procurar una ventilación cruzada en diferentes espacios y la utilización de materiales en fachada de baja conductividad térmica o sistemas combinados (materiales convencionales con aislantes térmicos).
6. Las unidades de vivienda procurarán instalar grifería ahorradora en los diferentes puntos de abastecimiento de agua potable y unidades sanitarias, para optimizar el consumo de agua.
7. Las edificaciones intentaran ajustar el diseño de la red de agua lluvia para facilitar su captación, acumulación y posterior aprovechamiento en uso sanitario, riego de zonas verdes y ajardinadas de la propia vivienda y áreas anexas.
8. El cerramiento de cada predio, y considerando que el asentamiento se encuentra en área rural, deberá constituirse con elementos vivos, principalmente con especies nativas. Las zonas de antejardín y patios posteriores se tratarán como zona verde y/o ajardinada, con el objetivo de embellecer el sector y el adecuado tratamiento paisajístico de la zona.
9. En el manejo de las cercas vivas debe garantizarse las actividades de poda formativa de tal manera que cumplan con la altura aprobada para los cerramientos en la zona.
10. No se permitirá la instalación de ningún tipo de cobertizo o cubierta que cubra total o parcialmente el aislamiento posterior o patio, ni la zona de antejardín o de retroceso sobre la vía de acceso.
11. Dar cumplimiento a la norma ambiental y policiva respecto del manejo de residuos sólidos.

**ARTÍCULO OCTAVO. SISTEMA VIAL.** Por el camino del Chamizo, proyectado como una vía tipo V5 - sección vial de 13.50 metros, en donde se deberá contemplar sobre los predios contiguos a esta vía una reserva vial para la ampliación de la misma. Las vías conforme con su perfil de ampliación según lo previsto en el Plan de Ordenamiento Territorial – Acuerdo 17 del año 2000, conllevarán la utilización de las correspondientes reservas viales, las cuales deben ser transferidas por los propietarios de los inmuebles como cesión a título gratuito en favor del municipio como medida compensatoria de la regularización urbanística.





Fuente: Dirección de Ordenamiento Territorial y Plusvalía, 2022

Para una mejor precisión con ocasión a los perfiles viales y a los predios en cita, es conveniente realizar levantamiento topográfico amarrado a coordenadas nacionales. Como apoyo la Dirección de Ordenamiento Territorial y Plusvalía suministrará la Información de las placas geodésicas más cercanas al predio, certificadas por el Instituto Geográfico Agustín Codazzi, con el sistema de referencia generado para el Municipio de Chía, información necesaria para determinar a detalle las áreas necesarias para la ampliación de las vías.

**PARÁGRAFO PRIMERO.** La reserva vial está sujeta a los estudios técnicos que se requieran, previos a la ampliación de la vía y por ende a los diseños de detalle finales que se generen de los estudios; lo cual implica que, en el momento de la ejecución del proyecto, el trazado sea susceptible de modificaciones haciendo que las medidas de reserva vial aquí planteadas deban ser ajustadas.

**PARÁGRAFO SEGUNDO.** Las vías con perfil vial tipo V5 serán consideradas como cesión urbanística obligatoria al ser parte de la malla vial y se procurará la concurrencia de los propietarios y terceros interesados tendientes a concretar esta obligación.

Conforme al artículo 2.2.6.4.1.2 del Decreto 1077 de 2015, no procederá el reconocimiento de edificaciones o la parte de ellas que se encuentren localizadas en inmuebles de propiedad privada afectados en los términos del artículo 37 de la ley 9 de 1989 o la norma que lo adicione, modifique o sustituya o que ocupen total o parcialmente el espacio público determinado en el presente acto administrativo.

En caso de zonas de reserva vial solo se admitirá el reconocimiento de la existencia de edificaciones cuando dichas zonas no se hayan establecido como áreas de cesión a título gratuito en contraprestación de la legalización urbanística. En todo caso, de permitirse el reconocimiento de edificaciones, no se permitirán ampliaciones o aumento de área construida.

**PARÁGRAFO TERCERO.** En el marco de los procesos de legalización urbanística que se adelanten, es conveniente realizar levantamiento topográfico amarrado a coordenadas nacionales, conforme con las normas vigentes y los sistemas de

referencia definidos por el IGAC, con el fin de establecer de manera correcta las áreas destinadas para la ampliación de las vías requeridas.

**ARTÍCULO NOVENO. RUTAS Y ACCESO DEL SISTEMA DE TRANSPORTE PÚBLICO.**


Actualmente se dispone de la ruta denominada "Fagua Rincón" que cruza por el costado oriental del asentamiento por el Camino del Chamizo, como se muestra a continuación:



Fuente: Dirección de Ordenamiento Territorial y Plusvalía, 2022

La zona cuenta con la prestación del servicio público de taxis municipales, aunque los mismos no transitan de manera frecuente por el sector.

Es conveniente mencionar que, al contemplarse la posibilidad de darle mayor aprovechamiento al asentamiento, se deberá replantear las proyecciones viales internamente, teniendo que disponerse una vía de mínimo un perfil vial tipo V6 sección vial de 10.00 mts.



**ARTÍCULO DÉCIMO. CESIÓN OBLIGATORIA GRATUITA PARA VÍAS LOCALES.** Conforme a la visita preliminar y la información secundaria, no se determinó la existencia de espacios públicos para parques, zonas verdes y equipamiento comunal, tan solo se evidenciaron zonas con destinación urbanística de reserva vial de acceso para los predios que integran el asentamiento humano.

Las zonas de reserva pertenecientes al sistema vial, que se definan acorde con lo previsto en el parágrafo segundo del artículo octavo del presente acto administrativo, serán entregados como cesión urbanística a título gratuito de manera compensatoria y con fines de regularización urbanística por parte de los propietarios de los predios, quienes deberán concurrir en los correspondientes trámites de legalización urbanística y cumplir las obligaciones que el acto de legalización imponga, entre ellas la prevista en el presente artículo.

El sistema vial definido en el presente acto administrativo y en el proceso de legalización del asentamiento humano, podrá de manera previa, concomitante o posterior a los actos de legalización urbanística, ser objeto de declaratoria o titulación de espacio público debido a su destinación urbanística para tal fin, en los términos de la Ley 2044 de 2020.

**PARÁGRAFO PRIMERO.** La entrega de las zonas de cesión obligatoria para vías locales del asentamiento o las áreas de reserva vial que se constituyan en los trámites de legalización urbanística, se supedita exclusivamente a la entrega del área aprobada y debidamente amojonada, la cual deberá estar libre, sin edificaciones o construcciones privadas; en tratándose de un mecanismo de compensación para la regularización urbanística del asentamiento, no habrá obligación de dotación de esta zona a cargo de los propietarios.

**PARÁGRAFO SEGUNDO.** Instar a la Secretaría de Obras Públicas, al Instituto de Desarrollo Urbano, Vivienda y Gestión Territorial, a la Empresa de Servicios Públicos Domiciliarios y a la Secretaría de Planeación del Municipio Chía para que adelanten el inventario y la caracterización de las zonas al interior del asentamiento humano con destinación urbanística para el uso público y que pueden ser objeto de la precitada declaratoria o titulación.

**ARTÍCULO DÉCIMO PRIMERO. COMPENSACIÓN PARA ESPACIO PÚBLICO.** Los predios que acudan al trámite de legalización urbanística de manera individual o colectiva, a los cuales se les imposibilite jurídicamente la entrega total del área de cesión urbanística obligatoria que les correspondiere, en los términos del artículo decimo del presente decreto, les podrá ser exigible el pago compensatorio de espacio público en los actos de reconocimiento de edificaciones, situación que será evaluada y definida en el acto administrativo de legalización urbanística, en los términos del artículo 2.2.6.4.2.6 del Decreto 1077 de 2015.

También serán responsables de esta carga las edificaciones que aun cuando concreten la entrega de zonas públicas, hubiesen tenido un aprovechamiento superior y extraordinario al resto de las edificaciones de la zona, representado en mayores áreas construidas y/o mayor altura.

**PARÁGRAFO.** Atendiendo al principio de reparto de cargas y beneficios, el pago compensatorio también podrá ser exigible a las licencias de construcción en las modalidades de obra nueva o ampliación, en las condiciones que se establezcan en el acto administrativo de legalización.

**ARTÍCULO DÉCIMO SEGUNDO. SERVICIOS PÚBLICOS DOMICILIARIOS.** - Todo trámite de legalización urbanística deberá contar con la disponibilidad y accesibilidad a los servicios de acueducto, alcantarillado, energía, aseo y recolección de basuras.

En ninguna circunstancia se permitirá el funcionamiento de soluciones individuales de saneamiento como tanques sépticos, ni la descarga de aguas residuales a los vallados o directamente al suelo.

**PARÁGRAFO PRIMERO.** Las redes de servicios públicos domiciliarios que se encuentren construidas en las vías de acceso del asentamiento y que se reconozcan como espacio público en los trámites de legalización urbanística o como consecuencia de las declaratorias como espacio público, serán entregadas al municipio o al correspondiente prestador según se determine, para el efecto el prestador realizará inspección y levantamiento de las características de estado, material y funcionalidad en las que se recibe la infraestructura.

**PARÁGRAFO SEGUNDO.** Será obligación de los propietarios hacer la entrega de las redes de servicios públicos domiciliarios, suscribir las actas y autorizaciones correspondientes, entregadas las redes de servicios Públicos domiciliarios, corresponde a los prestadores su operación, reposición, adecuación, mantenimiento y actualización según el caso.

En los eventos en que el propietario no concurra o preste su consentimiento para el cumplimiento de las obligaciones en materia de servicios públicos domiciliarios, se podrá continuar con los trámites de legalización siempre y cuando el interesado se comprometa de manera independiente a entregar las obras de infraestructura de servicios públicos domiciliarios, para tal efecto se suscribirá un acta de compromiso en la cual se detallará el término para la entrega.

**PARÁGRAFO TERCERO.** En el evento que la prestación del servicio se realice a través de una única conexión formal, lo cual puede derivar en conexiones erradas, debe verificarse por parte de los correspondientes prestadores, brindando las recomendaciones e implementando las medidas que el caso amerite en aras de optimizar la prestación del servicio.

**ARTÍCULO DÉCIMO TERCERO. CONDICIONES MÍNIMAS DE HABITABILIDAD PARA LA REGULARIZACIÓN EN LOS TRÁMITES DE LEGALIZACIÓN URBANÍSTICA.** Dentro de los trámites de legalización urbanística de asentamientos humanos se deberá garantizar el cumplimiento de las normas urbanísticas que brinden unas mejores condiciones de iluminación, ventilación y demás que aseguren la habitabilidad, cumpliendo con estándares de calidad en diseño urbanístico, arquitectónico y de construcción, teniendo en cuenta como mínimo los siguientes lineamientos:

- **Áreas mínimas y densidad:** En los tramites de legalización urbanística que se deriven del presente decreto, se tendrá en cuenta cómo Área mínima permisible por unidad de vivienda (AMPV) de conformidad con lo previsto en el artículo 76 del Acuerdo 17 de 2000, la siguiente:

$$AMPV = AMB \times NA \times K$$

Donde:

AMB = Área mínima básica

NA = Número de alcobas

K= Constante según uso

El área Mínima básica (AMB) será de 20 m<sup>2</sup>, La constante (K) será de 0,9 en casos de vivienda unifamiliar y bifamiliar y de 0,8 en casos de vivienda multifamiliar.

- **Iluminación y ventilación.** Todos los espacios habitables de la vivienda deberán estar iluminados y ventilados de manera natural. La iluminación se hará a través de elementos como ventanas sobre fachada, claraboyas o cualquier sistema de iluminación cenital y patios ubicados al interior de la edificación o pozos de luz. En el caso de la ventilación, se asegurará la renovación del aire del interior de la edificación, a través de elementos tales como ventanas y ductos orientados hacia el exterior de la edificación., incluso, los elementos utilizados para tal fin, podrán estar dispuestos hacia patios internos, siempre y cuando no estén cubiertos totalmente y se asegure un mínimo de caudal de ventilación natural.

Los espacios de servicios, como baños y cocinas, que por razones de diseño no se puedan ventilar de manera natural, se deberá asegurar la extracción de olores y vahos por medios mecánicos (extractores de aire).

- **Aislamiento Posterior.** Como regla general las edificaciones nuevas deberán contemplar un aislamiento posterior de por lo menos tres (3) metros, si las condiciones de área del lote no lo permiten, se deberá contemplar por lo menos dos (2) metros. En el caso de edificaciones existentes, en los actos de legalización urbanística deberá buscarse o contemplarse medidas de aislamiento con las edificaciones vecinas y solo de manera excepcional en atención al grado de consolidación de la edificación y de los materiales de la estructura se definirán soluciones de empate.
- **Aislamiento lateral.** Sera de como mínimo dos (2) metros y siempre y cuando la edificación colindante contemple una distancia igual, en caso contrario se deberá definir una solución de empate, dicha solución de empate se planteará en la propuesta de regularización urbanística, la cual debe garantizar una armónica integración de los paramentos, voladizos y demás parámetros volumétricos. En todo caso se determinará de manera específica en los tramites de legalización urbanística.
- **Número de pisos.** Se admitirá dentro de los trámites de legalización y como medida de regularización urbanística un máximo de dos (2) pisos, con tratamiento de cubierta; el espacio resultante bajo cubierta podrá ser utilizado como parte integral del último piso de construcción. En ningún caso se permitirá altillos o un tercer piso.
- **Antejardín:** No se exigirá disposición de antejardín, en caso de que este se contemple deberá por lo menos tener un ancho de dos (2) metros, los cuales deberán ser áreas libres, empedradas y dotadas de vegetación ornamental, en todo caso en el trámite de legalización urbanística se definirá de manera específica su conveniencia y dimensiones específicas.
- **Parqueaderos:** Para efectos de los reconocimientos y licencias de ampliación o modificación de construcciones ya existentes, no se exigirá el cumplimiento de obligaciones de parqueo, no obstante, se instará a los interesados en los trámites de legalización urbanística a contemplar

como medida de regularización una propuesta de parqueadero, sin que su ausencia impida la continuidad y viabilidad de la actuación.

Las nuevas construcciones en predios con área superior a 100 m<sup>2</sup> deberán contemplar obligatoriamente una unidad de parqueo en las dimensiones establecidas en el Acuerdo 17 de 2000.

- **Índice máximo de ocupación:** Los actos administrativos de legalización urbanística definirán de forma específica los índices de ocupación para cada una de las unidades que integran el asentamiento humano, también se fijarán las demás normas urbanísticas necesarias para la regularización urbanística del asentamiento humano. Para lo existente, se verificará la información recogida en campo, información geográfica y demás información correspondiente para verificar el estado de las construcciones.

**ARTÍCULO DÉCIMO CUARTO. DEL USO DE VIVIENDA DE INTERÉS SOCIAL.** Conforme al párrafo tercero del artículo tercero del Acuerdo 188 de 2021, en los actos de legalización urbanística que se deriven del presente decreto se admitirán los usos residenciales en tipología unifamiliar, bifamiliar y multifamiliar conforme al estado actual del asentamiento humano, los actos de reconocimiento o de licencia de construcción a que haya lugar deberán de manera obligatoria, indicar su destinación para vivienda de interés social, constancia que deberá quedar expresa en el formulario único nacional para la solicitud de licencias urbanísticas y en la correspondiente licencia urbanística o acto de reconocimiento de edificaciones y en consecuencia quedaran sometidos al cumplimiento de las obligaciones que la normatividad vigente impone para este tipo de viviendas.

**PARÁGRAFO.** - Dentro de los actos de legalización urbanística de asentamientos humanos se precisarán los usos que permitan la adecuada regularización urbanística, conforme al plan de ordenamiento territorial vigente, en el mismo acto administrativo se fijarán los condicionamientos y limitaciones a que haya lugar tendiente a la adecuada armonización y compatibilización de usos en el sector.

**ARTÍCULO DÉCIMO QUINTO. SOMETIMIENTO A LOS TRÁMITES DE LEGALIZACIÓN URBANÍSTICA.** - Los predios al interior de la zona objeto de la presente orden de legalización, que cuenten con tamaño igual o superior a trescientos metros cuadrados (300 m<sup>2</sup>) sin ocupar u ocupados por una única unidad de vivienda, no serán objeto del trámite de legalización urbanística. En estos casos, se dará aplicación a las normas para desarrollo por construcción en suelo rural de que trata el artículo 197 y siguientes del Acuerdo 17 de 2000.

**PARÁGRAFO.** No obstante, podrán someterse a la legalización urbanística siempre y cuando se acredite la existencia de condiciones jurídicas derivadas de ventas parciales o de comunidades, existencia de actos de posesión u ocupaciones que no pueden ser objeto de reconocimiento de edificaciones conforme a lo previsto en el artículo 197 del Acuerdo 17 de 2000, o que se integre a la legalización urbanística conforme al ámbito al que pertenece, según lo dispuesto en el presente decreto.

**ARTÍCULO DÉCIMO SEXTO. COLABORACIÓN Y CONCURRENCIA.** Instar y comunicar a todos los organismos de la administración central y a las entidades descentralizadas del Municipio de Chía para que presten su colaboración en el marco de sus competencias tendiente a mejorar las condiciones del entorno y de habitabilidad del sector, en particular a los siguientes:

1. **Secretaría de Medio Ambiente:** Identificar a plenitud las acciones tendientes al adecuado manejo y disposición de residuos sólidos en coordinación con Emserchía. Brindar las orientaciones necesarias para mejorar las condiciones de sostenibilidad y cuidado de los recursos naturales existentes.
2. **Secretaría de Obras Públicas.** En coordinación con la Secretaría de Planeación, los prestadores de Servicios Públicos Domiciliarios, el Instituto de Desarrollo Urbano, Vivienda y Gestión Territorial, debe definir la viabilidad, conveniencia y priorización de intervenciones en las zonas públicas tendientes a mejorar los bienes y servicios públicos en el sector.
3. **Secretaría de Participación Ciudadana y Acción Comunitaria.** Brindar acompañamiento, sensibilización en las jornadas de socialización y en fomentar una actuación concurrente y recíproca para mejorar las condiciones de habitabilidad de la zona por parte de los residentes.
4. **Dirección de Urbanismo:** Brindar información detallada de las licencias urbanísticas otorgadas en cualquiera de sus clases y modalidades para cada uno de los predios que integran el asentamiento humano y las que se encontraren en trámite.
5. **Dirección de Sistemas de Información y Estadística.** Se sirva validar y verificar la estratificación de la totalidad de los predios que conforman el asentamiento y actualizar en el correspondiente sistema de información y estratificación del Municipio.
6. **Secretaría de Gobierno - Dirección de Derechos y Resolución de Conflictos.** Para que ejerzan acciones de vigilancia especial en la zona a través de las Inspecciones de Policía, para evitar la continuidad de acciones de informalidad y para que se sirva informar a la Dirección de Ordenamiento Territorial y Plusvalía los procesos de infracción urbanística en curso que se estén adelantando sobre los predios al interior de la zona, o los que se hayan concluido.
7. **Dirección de Servicios Públicos.** Para que a través de su despacho se convoque a los prestadores de servicios públicos domiciliarios en la zona, en aras de definir acciones que puedan mejorar la prestación de los servicios en el marco de los trámites de legalización urbanística.
8. **Instituto de Desarrollo Urbano Vivienda y Gestión Territorial del Municipio de Chía - IDUVI.** Para que se pronuncien acerca de la existencia de obligaciones pendientes asociadas a cargas urbanísticas o cesiones urbanísticas y para que tenga conocimiento acerca de las condiciones de precariedad e informalidad

de la zona y su particular consideración en los programas y en la oferta de servicios del Instituto.

9. **Empresa de Servicios Públicos de Chía EMSERCHÍA E.S.P.** Para que se sirva informar a la Dirección de Ordenamiento Territorial y Plusvalía de manera detallada las condiciones actuales de prestación de los servicios públicos domiciliarios de acueducto, alcantarillado y aseo en la zona y los proyectos de optimización o expansión contemplados por la empresa que tengan implicaciones en la zona, así como las obligaciones por parte de los usuarios que deban atender tendientes a la adecuada normalización en la prestación de los servicios.

**PARÁGRAFO PRIMERO.** Se exhorta a todas las dependencias de la administración central y entidades descentralizadas para que en el término máximo de diez (10) días contados a partir de la comunicación del presente acto administrativo, remitan a la Dirección de Ordenamiento Territorial y Plusvalía toda la información que en el marco de sus competencias sea relevante para la zona delimitada conforme al artículo primero del presente decreto y para que hagan las declaraciones a que hubiere lugar en el ámbito de sus funciones tendientes a la intervención integral de la zona y mejorar las condiciones de vida de los hogares que allí residen.

**PARÁGRAFO SEGUNDO.** En el marco de la actuación concurrente de diversas entidades se podrán definir los programas, operaciones y proyectos que puedan resultar viables en la zona para el mejoramiento de sus condiciones, los cuales en todo caso deben estar articulados y enmarcados en las metas y proyectos definidos en el plan de desarrollo municipal.

**PARÁGRAFO TERCERO.** Ordenar a la Dirección de Ordenamiento Territorial y Plusvalía, para que con acompañamiento de la Secretaría de Participación Ciudadana y Acción Comunitaria adelante acciones de socialización y comunicación de lo dispuesto en el presente acto administrativo a los propietarios, moradores y comunidad involucrada en la zona que recae la orden de legalización y a establecer y aplicar un instrumento o mecanismo de caracterización socioeconómica de los hogares que integran la zona.

**ARTÍCULO DÉCIMO SÉPTIMO. COMPORTAMIENTOS QUE AFECTAN LA INTEGRIDAD URBANÍSTICA.** Los interesados en el proceso de legalización deben abstenerse de ejecutar o continuar en actuaciones que constituyan comportamientos contrarios a la integridad urbanística señaladas en el título XIV Capítulo I del Código Nacional de Policía y Convivencia (Ley 1801 de 2016) especialmente los previstos en sus artículos 135, 136 y 140.

**ARTÍCULO DÉCIMO OCTAVO. PUBLICAR.** El presente acto administrativo en la página web de la Alcaldía Municipal de Chía [www.chia-cundinamarca.gov.co](http://www.chia-cundinamarca.gov.co).

**ARTÍCULO DÉCIMO NOVENO. COMUNICAR.** El contenido del presente decreto a las dependencias de la administración municipal de Chía vinculadas en el artículo décimo sexto y a las demás que se requieran, para lo de su competencia.




**ARTÍCULO VIGÉSIMO. RECURSOS.** Contra el presente decreto no procede recurso alguno, por tratarse de un acto administrativo de carácter general en marco de lo establecido en el artículo 75 del Código de Procedimiento Administrativo y de lo Contencioso Administrativo.

**ARTÍCULO VIGÉSIMO PRIMERO. VIGENCIA.** El presente Decreto rige a partir de la fecha de su publicación y cobijará los trámites de legalización urbanística de asentamientos humanos que se radiquen en legal y debida forma acorde con la delimitación efectuada en el artículo primero del presente acto administrativo.


**PUBLÍQUESE, COMUNÍQUESE Y CÚMPLASE**

  
**LUIS CARLOS SEGURA RUBIANO**  
Alcalde Municipal de Chía

Elaboró:


Nelson Camilo Suarez Uribe – Abogado Contratista DOTP 

Elaboró Memoria:

Sergio Iván Caballero Torres – Contratista DOTP 


Revisó texto jurídico:

Katerine Silva Manchola - Profesional Especializado O.A.J. 

Rafael Enrique Roa Pinzón – Jefe Oficina Asesora Jurídica - Encargado 

Aprobó:

Ing. Orlando Hernández Cholo - Director Ordenamiento Territorial y Plusvalía 

Dra. Laura Roció Rivera Ríos – Secretaria de Planeación 



## **MEMORIA JUSTIFICATIVA ORDEN DE LEGALIZACIÓN SUELO RURAL – VEREDA FAGUA – SECTOR EL CHAMIZO 20229999938616**

### **1. ANTECEDENTES**

Mediante radicado con consecutivo 20229999938616 del 28 de diciembre de 2022 se solicitó a partir de los predios identificados con cédula catastral 251750000000000030342000000000, el análisis del sector a la luz de lo previsto en el Acuerdo Municipal 188 de 2021 “*Por medio del Cual se delega al Alcalde Municipal de Chía la facultad de legalización y regularización urbanística de asentamientos humanos con condiciones de precariedad y de origen informal, conformados por viviendas de interés social y usos complementarios que la soportan y se dictan otras disposiciones*”

### **2. ACTUACIÓN PREVIA AL INICIO DE LOS TRÁMITE DE LEGALIZACIÓN URBANÍSTICA.**

El Acuerdo Municipal 188 de 2021 a fin de intervenir de manera integral y ordenada las situaciones de ocupación de hecho que han tenido lugar en el suelo rural, y que pudieren haber derivado en la conformación de asentamientos humanos en condiciones de precariedad y de origen informal, conformados por viviendas de interés social, dispuso en el párrafo primero del artículo 3, lo siguiente:

**PARÁGRAFO PRIMERO.** - *Los asentamientos humanos precarios, conformados por viviendas de interés social de origen informal susceptibles de ser legalizados, ubicados en suelo rural, solo podrán ser objeto de este trámite, previa expedición de orden de legalización proferida por el Alcalde de Chía, en calidad de delegatario de esta función.*

**La orden de legalización se hará mediante acto administrativo en el que se delimitará la zona objeto de legalización y donde se demarcarán y establecerán las determinantes, acorde al ordenamiento territorial vigente, mediante los cuales se expedirán los actos de legalización urbanística de asentamientos humanos**

Que en cumplimiento del referido acuerdo municipal el inicio de los trámites de legalización urbanística regulados en el artículo 48 de la Ley 9 de 1989 y reglamentados mediante el capítulo 5 del título 6 de la parte 2 del libro 2 del Decreto 1077 de 2015 sólo será procedente en el caso de las zonas rurales, siempre y cuando se emita el correspondiente acto administrativo.

Bajo este precepto legal, se procede mediante el presente documento a determinar las razones técnicas, jurídicas y de conveniencia para ordenar la Legalización de la zona objeto de análisis.

### **3. IDENTIFICACIÓN Y DELIMITACIÓN DEL ASENTAMIENTO HUMANO.**

Según base predial catastral suministrada para el año 2020 por el Instituto Geográfico Agustín Codazzi, con apoyo en Ortofotomosaico disponible en la Secretaría de Planeación para los años 2009 y 2014, el uso de imágenes satelitales libres para los años recientes y mediante la validación con visita en campo se procedió a delimitar la zona objeto de estudio, la cual se delimita mediante coordenadas planas en el sistema de referencia MAGNA – SIRGAS, con proyección cartográfica en un único





origen de coordenadas (origen nacional), de conformidad con lo previsto en la resolución 471 de 2020, así:

Tabla 1. Coordenadas de delimitación área objeto de estudio Asentamiento Humano

Id	X	Y
1	4882835,90	2099589,62
2	4882916,40	2099549,60
3	4882904,60	2099528,20
4	4882824,40	2099569,00
5	4882830,80	2099580,60

Fuente: Dirección de Ordenamiento Territorial y Plusvalía, 2023

La zona objeto de estudio tiene un área aproximada de 2162 m<sup>2</sup>, se localiza en el sector de El Chamizo en la vereda de Fagua, en un suelo de tipo rural.

El asentamiento humano no se encuentra dentro del marco del crecimiento progresivo del centro poblado de la vereda de Fagua, debido a que en este aún se encuentra prevaleciendo un entorno rural de baja ocupación.

El asentamiento se encuentra aproximadamente a 500 metros con la frontera del municipio de Cajicá y a 2000 metros de los cerros occidentales en la zona norte del municipio. En la siguiente imagen se demarcan los puntos de delimitación del asentamiento humano.

Imagen 1. Localización Zona objeto de estudio Orden de Legalización Fagua Sector el Chamizo en el marco del radicado 20229999938616



Fuente: Dirección de Ordenamiento Territorial y Plusvalía, 2023

**Nota:** La anterior delimitación obedece a una demarcación realizada mediante el uso de SIG, con el posicionamiento de puntos en los vértices del polígono a escala 1:1690 y en el marco





de referencia indicado, la cual deberá ser objeto de precisión conforme al correspondiente levantamiento topográfico en el marco de los trámites de legalización urbanística.

#### 4. EVOLUCIÓN EN LA CONSOLIDACIÓN DEL ASENTAMIENTO HUMANO

Conforme al Plan de Ordenamiento territorial vigente, adoptado mediante el Acuerdo 17 de 2000, la zona objeto de estudio se encuentra clasificado como SUELO RURAL, a continuación, se ilustra la evolución del asentamiento en los últimos 14 años:



**Fuente: Ortofotomosaico 2009**

Para la fecha en el asentamiento, se puede observar que hay muy poca ocupación en el predio, ya que se encuentran muy pocas edificaciones que no parecen ser del tipo de vivienda. Esto se debe, a que el uso de suelo que tenía este predio al parecer era meramente agrícola.

Dicho lo anterior es muy bajo el grado de consolidación de la zona ya que tendría un índice de ocupación aproximado del 50% o menos para el año 2009.



**Fuente: Ortofotomosaico 2014**

Para el año 2014 existe una variación importante en el asentamiento, ya que desaparecen las carpas que se encontraban anteriormente en el predio y se construyen varias edificaciones en su lugar.

Es decir, aparecen dos nuevas viviendas, generando 4 posibles lotes internos en donde se desarrollan las unidades de vivienda. A su vez aumenta el grado de consolidación del asentamiento y el índice de ocupación hasta un 100%.





**Fuente: Imagen libre Google Earth 2022**

Para el año 2020 y desde lo que se puede apreciar en la imagen satelital, no hay mayor variación en el asentamiento, más allá de algunas pequeñas ampliaciones de áreas construidas, modificaciones y demás que no se pueden precisar a este nivel.

Lo anterior permite a nivel de fointerpretación precisar que el predio cuenta con un alto grado de consolidación, conservando así los cuatro lotes internos posibles en donde se desarrollan las unidades de vivienda, por lo tanto, se mantiene alto el grado de consolidación del asentamiento para el año 2022 y el índice de ocupación hasta un 100%.

El asentamiento evidencia una consolidación de más de 12 años según las imágenes de apoyo, pero claramente trae una consolidación progresiva según lo indagado en campo de al menos 20 años, partiendo incluso desde los procesos de configuración de núcleos familiares y segregaciones de la propiedad rural que se dio en este contexto.

## 5. ESTRUCTURA Y SECTORIZACIÓN DEL ASENTAMIENTO

Conforme a la evolución histórica que se evidenció, el grado de consolidación y la proximidad de las edificaciones, se identificó el asentamiento con un único ámbito demarcado por su única vía de acceso, tal como se detalla a continuación:



*Ilustración 1. Ámbito Asentamiento Humano*

## 6. CONSOLIDACIÓN URBANÍSTICA PREDOMINANTE

### 6.1. USOS ACTUALES

El asentamiento humano tiene una consolidación de usos predominantemente residenciales.





6.2. CARACTERÍSTICAS DE LAS UNIDADES PRIVADAS QUE CONFORMAN EL ASENTAMIENTO HUMANO.

Según la visita de campo realizada el pasado 19 de enero de 2023 por profesionales de la Dirección de Ordenamiento Territorial y Plusvalía, y conforme a la información allí registrada se tienen las siguientes características según lo evidenciado a nivel externo para cada una de las edificaciones:

Ámbito	Código	Uso actual	No Construcciones	No de Pisos	Estrato	Tipología de vivienda	Materia Predominante
Único	251750000000000030342000000000	Vivienda	1	1	1	Unifamiliar	Mampost
		Vivienda	1	1	1	Unifamiliar	Prefabric
		Vivienda	1	1	1	Unifamiliar	Mampost
		Vivienda	1	1	1	Bifamiliar	Prefabric



Imagen 2. Características asentamiento humano

predominantes del

a) Altura

En cuanto respecta al asentamiento cuatro (4) dentro de las cuales construidas a nivel de un solo piso.



asentamiento, el presenta un total de construcciones, cuatro (4) están

b) Sistema Construido:

Durante trabajo de campo se pudo observar que dos (2) viviendas fueron elaboradas en mampostería, mientras que las otras dos (2) viviendas restantes fueron construidas en material prefabricado.





Gráfica 1. Material empleado para el Ámbito Asentamiento Humano

Sin embargo, es indispensable que durante el proceso de reconocimiento de las edificaciones se evalúen los aspectos estructurales a través de un peritaje técnico, a fin de establecer la idoneidad del sistema estructural, caso contrario determinar los reforzamientos pertinentes a fin de mitigar el riesgo ante un eventual sismo y de esta manera salvaguardar la seguridad y la vida de los habitantes del asentamiento objeto de legalización.

### 7. VIVIENDAS DE INTERES SOCIAL – VALIDACIÓN MEDIANTE ESTRATIFICACIÓN

Debido a la identificación de edificaciones atípicas a las propias de un asentamiento humano, y en cumplimiento de lo dispuesto en el artículo 3 del Acuerdo 188 de 2021 que señala:

*“La delegación conferida mediante el presente acuerdo se ejercerá para adelantar los procesos de legalización y regularización urbanística de asentamientos humanos con condiciones de precariedad y de origen informal o consolidación informal **destinados a vivienda de interés social, clasificados en los estratos 1,2 y 3** en el municipio de Chía (...)*”

Con ocasión de este mandato se procedió a consultar el sistema SIES (Sistema de información estratificación) del municipio, en donde se encontraron los siguientes resultados:

Ámbito	Código	Uso actual	Estrato
Único	25175000000000000030342000000000	Vivienda	1
		Vivienda	1
		Vivienda	1
		Vivienda	1

### 8. LINEAMIENTOS AMBIENTALES E IDENTIFICACIÓN DE AMENAZAS NATURALES

Este capítulo se desarrolla conforme a la información que reporta el Plan de Ordenamiento Territorial vigente (Acuerdo 17 de 2000), los estudios básicos de riesgo del municipio (Consultoría 663 de 2020), la zonificación establecida por la Resolución 957 de 2019 (actualización del POMCA del Río Bogotá) e información cartográfica emitida por la autoridad ambiental municipal, con base en estos documentos la zona objeto de análisis:

- No se encuentra en zonas de amenaza en niveles medios, ni altos por movimientos en masa e inundación de acuerdo con el Plano 1B “Estructura general





del territorio a largo plazo – Amenazas Naturales” del Acuerdo 17 de 2000 (POT vigente).

- No se encuentra en el área reportada como huella de inundación reportada para el año 2011.
- Se encuentra en zona de amenaza por encharcamiento en nivel medio para la totalidad del área (ver ilustración1) esta zonificación es la arrojada por los Estudios Básicos de Riesgo del municipio.



Ilustración 1. Amenaza por encharcamiento para la zona objeto de estudio.

- Se encuentra en categoría de “Uso Múltiple” y descriptor “Pastoreo Semiintensivo – PSI” de acuerdo a la zonificación establecida en el POMCA del río Bogotá.



Ilustración 2. Zonificación y categoría de uso de acuerdo al POMCA del Río Bogotá.

- Cuenta con un vallado que cruza al predio de manera paralela al lindero sur del predio; este vallado se encuentra bajo el descriptor “En servicio”, esta información reportada en el inventario de vallados del año 2021 realizado por la Secretaría de Medio Ambiente del municipio de Chía.



Ilustración 2. Ubicación de vallados para la zona de estudio.





- Se encuentra hacia el occidente del río frío y su zona de protección del sistema hídrico a aproximadamente 777.8m lineales, y al sur del eje de la Chucua de Cajica a aproximadamente 231.9m lineales en su punto más cercano. Colindante o al interior del área no se encuentra reportadas fuentes hídricas, ni cuerpos de agua de acuerdo a la información reportada por la Corporación Autónoma Regional de Cundinamarca – CAR, ni la Secretaría de Medio Ambiente del municipio de Chía.
- Se desarrolló en suelos con vocación agrícola de acuerdo a la clasificación agrológica, dada su ubicación en zona rural (Zona Agropecuaria), este elemento se encontraría dentro de los determinantes ambientales para la zona, dada la presencia de áreas no urbanizadas dentro de la zona de estudio en las que puede cumplir el uso principal establecido en el numeral 5.2 del Acuerdo CAR 16 de 1998, debe ser contemplado dentro de los factores a tener en cuenta.

Finalmente se realiza consulta a imágenes satelitales disponibles para la zona identificando para el área un individuo arbóreo aislado, dada la presencia de una copa abundante se presume que tiene gran porte, para su manejo se deben tener en cuenta las recomendaciones que imparta la autoridad ambiental, en caso de que el proyecto requiera de su tala se deberá contar con la respectiva autorización de aprovechamiento forestal emitida por la CAR

Los anteriores lineamientos deberán ser objeto de armonización en la mayor medida posible con las condiciones de conformación del asentamiento humano.

## 8.5. VALIDACIÓN ESTRATIFICACIÓN VIS Y ALIMENTACIÓN BASE DE DATOS.

## 9. INFRAESTRUCTURA VIAL Y DE TRANSPORTE.

### 9.1. Sistema vial arterial y local

Actualmente para llegar al asentamiento se ingresa por el Camino del Chamizo, proyectado como una vía tipo V5 - sección vial de 13.50 metros, en donde se deberá contemplar sobre los predios contiguos a esta vía, una reserva vial para la ampliación de la misma.





*Ilustración 2. Proyección vial.*

Para una mejor precisión con ocasión a los perfiles viales y a los predios en cita, es conveniente realizar levantamiento topográfico amarrado a coordenadas nacionales, certificadas por el Instituto Geográfico Agustín Codazzi, información necesaria para determinar a detalle las áreas necesarias para la ampliación de las vías.

## 9.2. Prestación del servicio Público de transporte

Actualmente se dispone de la ruta denominada “Fagua Rincón” que cruza por el costado oriental del asentamiento por el Camino del Chamizo, como se muestra a continuación:





La zona también cuenta con la prestación del servicio público de taxis municipales, aunque los mismos no transitan de manera frecuente por el sector.

**9.3. Lineamientos mínimos a tener en cuenta para las vías internas de acceso al asentamiento y posibilidades de integración con el sistema vial existente o proyectado.**

Se recomienda contemplar sobre el asentamiento planteado, una vía interna con un perfil mínimo tipo V7 sección vial de 6.00 mts.





Es conveniente mencionar que, al contemplarse la posibilidad de darle mayor aprovechamiento al asentamiento, se deberá replantear las proyecciones viales planteadas internamente teniéndose como mínimo un perfil vial tipo V6 sección vial de 10.00 mts.

## 10. SERVICIOS PÚBLICOS DOMICILIARIOS

Mediante el trabajo en campo se evidenció que la zona cuenta con la disponibilidad y accesibilidad a los servicios de acueducto, alcantarillado, electricidad (en dos de las viviendas), aseo y recolección de basuras, no se advierte en ninguna construcción el funcionamiento de soluciones individuales de saneamiento como tanques sépticos, ni la descarga de aguas residuales a los vallados o directamente al suelo, no obstante si existen situaciones de pluralidad de viviendas cuya prestación se realiza a través de una única conexión formal, lo cual puede derivar la existencia de conexiones erradas, que debe ser objeto de verificación por parte de los correspondientes prestadores de servicios públicos domiciliarios.

En cuanto a la prestación del **servicio de energía eléctrica**, se tiene la instalación de una red de media tensión perteneciente al circuito denominado Fonquetá, subestación Chía de 11 KV y la alimentación del asentamiento humano a través de la red de baja tensión.

En lo atiente al servicio de **Gas natural domiciliario**, según la información secundaria disponible, el asentamiento humano cuenta con disponibilidad del servicio de gas natural domiciliario a través de la conexión y suministro que se realiza por una red de distribución cuyo diámetro es de  $\frac{3}{4}$ .

En lo que respecta al **servicio de aseo y recolección de basuras**, el vehículo recolector ingresa por la servidumbre del asentamiento humano, el mismo realiza la recolección a través de su tránsito por el camino vía a Fagua sector El Chamizo.

Conforme a la información recopilada en el marco del Plan maestro de Acueducto y Alcantarillado 2018, se tiene a nivel de **acueducto** un suministro por el camino a la vereda Fagua, sector El Chamizo, por una tubería de 2" diámetro en material PVC.





Ilustración 2. Red existente de acueducto en la zona objeto de estudio

En el caso del servicio de **Alcantarillado**, el asentamiento humano se conecta a una red secundaria de alcantarillado combinado que conduce hacia los colectores del Rio Frio en una red de tuberías de 10" y 12" de diámetro elaboradas a base de concreto (Color Rojo).



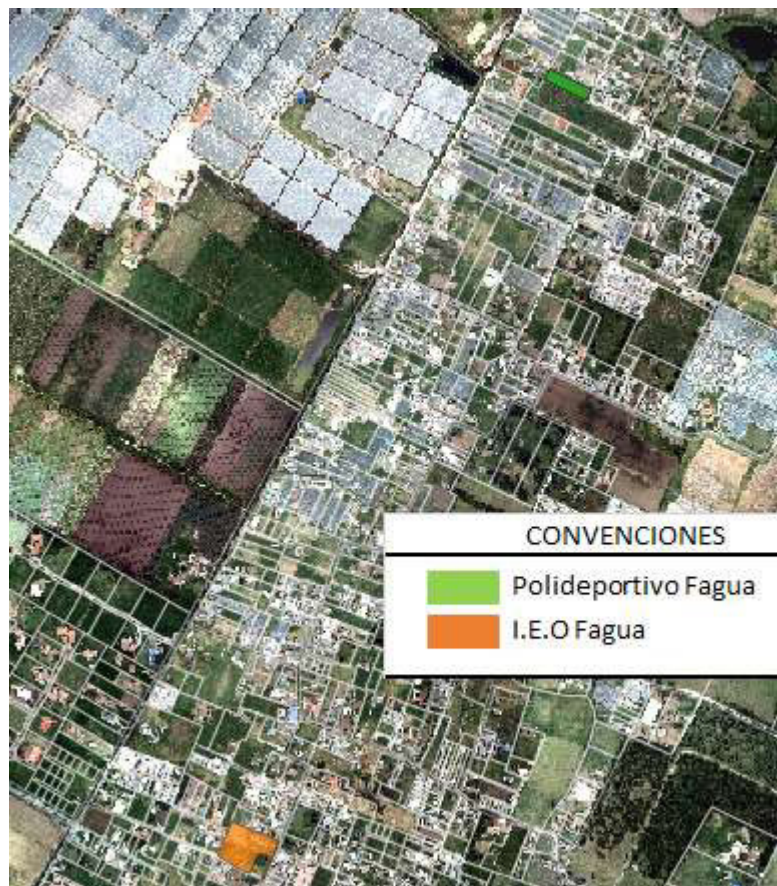
## 11. ESPACIO PÚBLICO Y EQUIPAMIENTOS.

El predio se localiza en la parte alta del sector El Chamizo en la vereda de Fagua, con un polígono que tiene un área aproximada de 2162 m<sup>2</sup>. Este sector tiene una deficiencia notable en cuanto a equipamientos y a espacios públicos, ya que el más cercano es la Institución Educativa Oficial de Fagua, la cual brinda educación primaria y básica encontrándose aproximadamente a 1600 m aproximadamente.





Ausencia de equipamientos educativos y recreativos respecto al asentamiento humano.



No se encuentran equipamientos y espacios públicos en el sector, por lo tanto, se recomienda tomar las respectivas medidas necesarias para solucionar esta problemática en la zona.

**12. MEDIDAS GENERALES PARA LA REGULARIZACIÓN URBANÍSTICA**





Las medidas de regularización urbanísticas se definirán de manera específica en los tramites de legalización urbanística que se tramiten y para el efecto se deberán definir medidas tendientes para el efecto, considerándose a nivel inicial las siguientes:

1. Se hace necesario para concretar las medidas de conformación y regularización del espacio público del asentamiento humano que de preferencia los tramites de legalización urbanística se tramiten de forma conjunta a nivel de ámbito, conforme a la demarcación definida en el presente documento.
2. Que se definan las reglas u orientaciones para los predios que por sus características jurídicas y de ocupación no requieren el sometimiento al trámite de legalización urbanística, pero que se encuentran al interior de la zona cuya orden de legalización se emite.
3. Contemplar lineamientos ambientales y de sostenibilidad conducentes a mejorar las condiciones del entorno, la relación entre el medio construido y el espacio natural y el reverdecimiento del entorno.
4. Integrar la malla vial existente en el asentamiento a la malla vial local del municipio conforme a los instrumentos legales que se deriven del trámite de legalización urbanística, así como otros que jurídicamente sean viables tendientes a la declaratorio del espacio público.
5. Conforme a lo previsto en el artículo 2.2.6.4.2.6 del Decreto 1077 de 2015 se hace meritorio la definición de un mecanismo de compensación para el espacio público, reconociendo en todo caso un área básica mínima que garantice condiciones de vivienda digna, pero que a su vez permita de manera equitativa y proporcional a los niveles de construcción compensar a la colectividad por la ausencia de espacios públicos y zonas verdes.
6. Se requiere en los tramites de legalización urbanística establecer mecanismos de coordinación y concurrencia con los prestadores de servicios públicos domiciliarios para regularizar las condiciones de prestación de los servicios esenciales
7. Téngase en cuenta las siguientes condiciones mínimas de habitabilidad, sin perjuicio de las que se precisen en los tramites de legalización urbanística, a saber:
  - **Áreas mínimas y densidad:** En los tramites de legalización urbanística que se deriven del presente decreto, se tendrá en cuenta cómo Área mínima permisible por unidad de vivienda (AMPV) de conformidad con lo previsto en el artículo 76 del Acuerdo 17 de 2000, la siguiente:

$$AMPV = AMB \times NA \times K$$

Donde:

AMB = Área mínima básica

NA = Número de alcobas

K= Constante según uso

El área Mínima básica (AMB) será de 20 m<sup>2</sup>, La constante (K) será de 0,9 en casos de vivienda unifamiliar y bifamiliar y de 0,8 en casos de vivienda multifamiliar.

- **Iluminación y ventilación.** Todos los espacios habitables de la vivienda deberán estar iluminados y ventilados de manera natural. La iluminación se hará a través de elementos como ventanas sobre fachada, claraboyas o





cualquier sistema de iluminación cenital y patios ubicados al interior de la edificación o pozos de luz. En el caso de la ventilación, se asegurará la renovación del aire del interior de la edificación, a través de elementos tales como ventanas y ductos orientados hacia el exterior de la edificación., incluso, los elementos utilizados para tal fin, podrán estar dispuestos hacia patios internos, siempre y cuando no estén cubiertos totalmente y se asegure un mínimo de caudal de ventilación natural.

Los espacios de servicios, como baños y cocinas, que por razones de diseño no se puedan ventilar de manera natural, se deberá asegurar la extracción de olores y vahos por medios mecánicos (extractores de aire).

- **Aislamiento Posterior.** Como regla general las edificaciones nuevas deberán contemplar un aislamiento posterior de por lo menos tres (3) metros, si las condiciones de área del lote no lo permiten, se deberá contemplar por lo menos dos (2) metros. En el caso de edificaciones existentes, en los actos de legalización urbanística deberá buscarse o contemplarse medidas de aislamiento con las edificaciones vecinas y solo de manera excepcional en atención al grado de consolidación de la edificación y de los materiales de la estructura se definirán soluciones de empate.
- **Aislamiento lateral.** Sera de como mínimo dos (2) metros y siempre y cuando la edificación colindante contemple una distancia igual, en caso contrario se deberá definir una solución de empate, dicha solución de empate se planteará en la propuesta de regularización urbanística, la cual debe garantizar una armónica integración de los paramentos, voladizos y demás parámetros volumétricos. En todo caso se determinará de manera específica en los tramites de legalización urbanística.
- **Número de pisos.** Se admitirá dentro de los trámites de legalización y como medida de regularización urbanística un máximo de dos (2) pisos, con tratamiento de cubierta; el espacio resultante bajo cubierta podrá ser utilizado como parte integral del último piso de construcción. En ningún caso se permitirá altillos o un tercer piso.
- **Antejardín:** No se exigirá disposición de antejardín, en caso de que este se contemple deberá por lo menos tener un ancho de dos (2) metros, los cuales deberán ser áreas libres, empradizadas y dotadas de vegetación ornamental, en todo caso en el trámite de legalización urbanística se definirá de manera específica su conveniencia y dimensiones específicas.
- **Parqueaderos:** Para efectos de los reconocimientos y licencias de ampliación o modificación de construcciones ya existentes, no se exigirá el cumplimiento de obligaciones de parqueo, no obstante, se instará a los interesados en los trámites de legalización urbanística a contemplar como medida de regularización una propuesta de parqueadero, sin que su ausencia impida la continuidad y viabilidad de la actuación.

Las nuevas construcciones en predios con área superior a 100 m<sup>2</sup> deberán contemplar obligatoriamente una unidad de parqueo en las dimensiones establecidas en el Acuerdo 17 de 2000.

- **Índice máximo de ocupación:** Los actos administrativos de legalización urbanística definirán de forma específica los índices de ocupación para cada una de las unidades que integran el asentamiento humano, también se fijarán las demás normas urbanísticas necesarias para la regularización urbanística del asentamiento humano. Para lo existente, se verificará la información recogida en campo, información geográfica y demás información correspondiente para verificar el estado de las construcciones.







8. De acuerdo a lo previsto en la Ley 9 de 1989, el Decreto 1077 de 2015, el Acuerdo 188 de 2021 y en atención a su finalidad de regularizar los asentamientos conformados por viviendas de interés social, se deberá especificar en las licencias urbanísticas y en los actos de reconocimiento de edificaciones que se deriven de los posteriores tramites de legalización urbanística su destinación para este tipo de viviendas y en consecuencia quedaran sometidos al cumplimiento de las obligaciones que la normatividad vigente impone para este tipo de viviendas.

### 13. CONCLUSIONES

Conforme a la información recopilada y el análisis preliminar del entorno se concluye que la zona objeto de estudio cumple con los requisitos exigidos en el Acuerdo 188 de 2021 para su consideración como asentamiento humano susceptible de ser legalizado, tal como se detalla a continuación:

1. Que el asentamiento humano no hace parte de ningún centro poblado del municipio, el más cercano a este es el número 1 del sector de Chiquilinda en la vereda de Fagua.
2. Se trata de un asentamiento humano conformado por 4 unidades de vivienda, siendo tres unidades unifamiliares y una bifamiliar, se constata una consolidación superior al 60% desde el año 2014 y un índice de ocupación superior al 70%.
3. Conforme a la visita preliminar se constatan condiciones de informalidad en un buen número de las edificaciones existentes, desarrolladas sin licencia urbanística previa o en desconocimiento de esta, con un ostensible desequilibrio entre la densidad y los espacios públicos. No obstante, al interior del asentamiento humano existen edificaciones que conforme a la visita preliminar parecieren adecuarse a las normas urbanísticas vigentes y cuyas edificaciones aparentemente se ejecutaron de conformidad con licencia previa, no obstante, su desarrollo en medio de un entorno mayoritariamente irregular requiere la verificación y validación de la totalidad de las unidades en términos de regularidad urbanística.
4. Conforme a la validación del estrato social y en cumplimiento de lo previsto en el artículo 3 del Acuerdo 188 de 2021, el asentamiento humano tiene una consolidación predominante de viviendas de interés social, cuyas viviendas se encuentran calificadas mayoritariamente en estrato 1.
5. Se trata de un asentamiento humano con condiciones de moderada precariedad por su desconexión con la estructura urbana y por la ausencia de redes adecuadas de soporte, debido a la ausencia de espacio público de encuentro, vías locales insuficientes con perfil peatonal, pero con uso frecuente para el acceso de vehículos; en relación con las unidades de vivienda se evidenció el empleo de materiales de construcción aparentemente adecuados, algunos cerramientos temporales, adecuada localización dentro de los predios de mayor extensión que favorecen las condiciones de iluminación y ventilación, también cuenta con condiciones de acceso apropiadas a las unidades privadas y una buena apariencia en cuanto a infraestructuras de las unidades de vivienda. Algunos de estos aspectos pueden favorecer las condiciones de pobreza y exclusión social de los hogares lo que pueden conllevar a la ocurrencia de conflictos sociales vecinales y familiares.
6. Que se encuentra en la zona prestación y acceso a la totalidad de los servicios públicos domiciliarios básicos, no obstante, hay que resaltar que en dos de las viviendas no cuentan con el servicio de electricidad, por lo tanto, en el marco de los tramites de legalización urbanística se hace necesario precisar las adecuadas





condiciones de regularidad en materia de servicios para dar cumplimiento a la garantía de acceso o disponibilidad en la prestación de los servicios esenciales.

7. Que el asentamiento humano requiere en aras de avanzar en su regularización urbanística en aumentar la penetración de zonas verdes en las edificaciones y en el entorno, en la ampliación de las vías locales de acceso vehicular y peatonal y en la liberación de zonas construidas para mejorar las condiciones de iluminación y ventilación de las edificaciones y adelantar los posteriores tramita de licenciamiento urbanístico y acto de reconocimiento de edificaciones para constatar condiciones de seguridad y sismo resistencia de las edificaciones.
  
8. El área solicitada para el asentamiento humano no se encuentra en la categoría de conservación o protección según el POMCA del Rio Bogotá. Dado que se encuentra en zona de amenaza por inundación es necesario que se establezcan las medidas técnicas de conducción de aguas lluvias; dentro de las que se pueden contemplar: redes de drenaje perimetrales que conduzcan las aguas lluvias a la red existente, la protección de áreas sin endurecimientos que permitan la infiltración del agua en el suelo, es indispensable mantener habilitado y en buen estado el vallado reportado (las obras que se ejecuten sobre el vallado deberán contar con la previa autorización de la Secretaría de Medio Ambiente), bajo ningún concepto se aceptará como medida de mitigación de la amenaza por encharcamiento la nivelación y relleno con residuos de construcción y demolición, dado que esta práctica es contraria a la normatividad ambiental. Se deben tener en cuenta los usos establecidos por el acuerdo CAR 16 de 1998 en su numeral 5.2.3 (mínimo del 10% del área destinada a uso forestal protector) con el fin de propiciar la vocación del suelo y articular esta área con el uso principal del sector. La zona debe cumplir con la normatividad ambiental, de gestión de riesgos y policiva que le aplique.

