









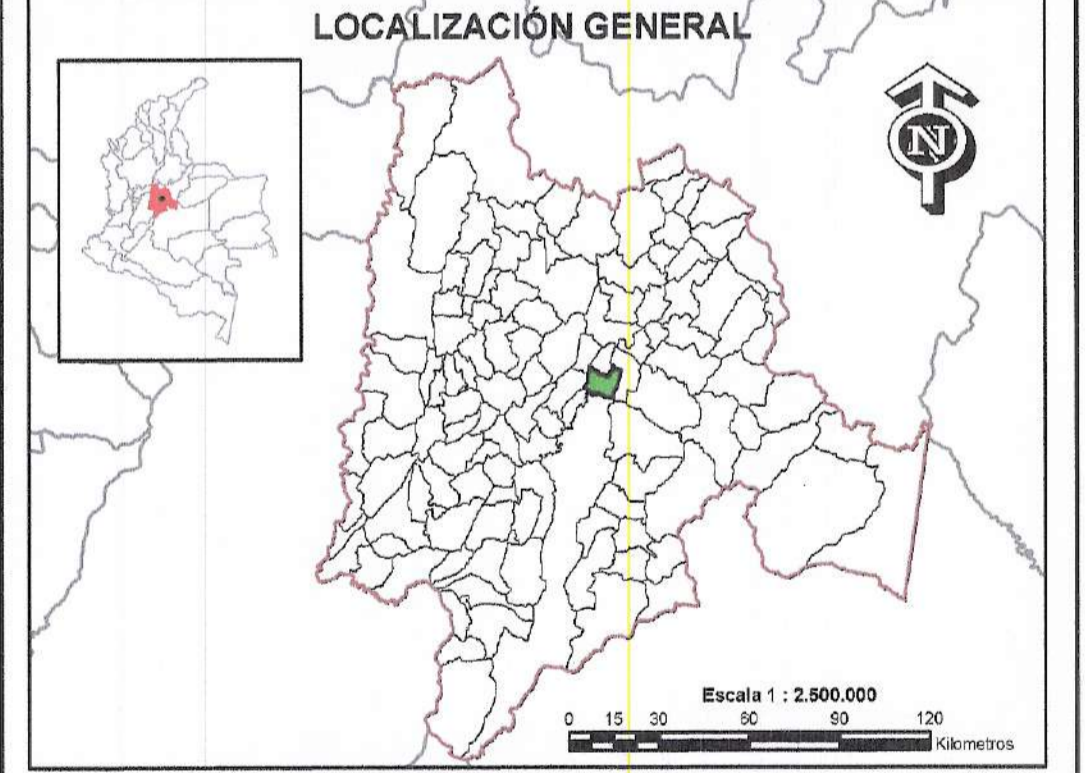
DECRETO 369 DE 2023
PLAN VIAL URBANO Y DE CICLORRUTAS

LUIS CARLOS SEGURA RUBIANO
ALCALDE MUNICIPAL

Laura Rocío Rivera Ríos
SECRETARÍA DE PLANEACIÓN

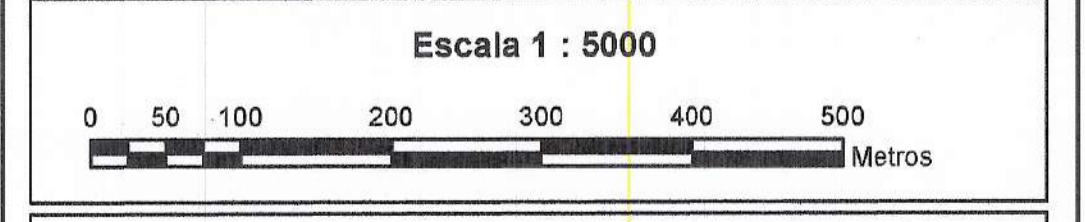
- CONVENCIONES
-  Limite Municipal
 -  Veredas
 -  Perimetro Urbano
 -  Predial Urbano
 -  Malla Vial Local
 -  Predial Rural
 -  Eje Río Bogotá
 -  Eje Río Frio

OBSERVACIONES













INFORMACIÓN DE REFERENCIA

Delum Geodésico:	NAIGNA - SIRGAS
Elipsoid:	GRS80
Proyección Cartográfica:	Transversa_Mercator
Sistema de Coordenada Geográfica:	CTM 12 (Colombia)
Meridiano Principal:	Greenwich 0° 00'
Coordenadas Geográficas:	04° 30' 00,000" Latitud Norte
	73° 00' 00,000" Longitud Oeste
Coordenadas Planas:	2900,000 metros Norte
	6300,000 metros Este
Factor de Escala:	0,980200
Unidad Lineal:	Metros
Unidad Angular:	Grados



FECHA: DICIEMBRE DE 2023

- Vereda Fusca
- Plan Vial Urbano y de Ciclorrutas
-  VIAS_V1
 -  VIAS_V2
 -  VIAS_V3
 -  VIAS_V4
 -  VIAS_V5
 -  VIAS_V6
 -  VIAS_V7
 -  VIAS_PROYECTADAS
 -  VIAS_POR_CONCLUIR
 -  VIA_FERREA