



ALCALDÍA MUNICIPAL DE CHÍA

RESOLUCIÓN 0437 DE 2026

(30 ENE 2026)

POR LA CUAL SE LEGALIZA EL ASENTAMIENTO HUMANO UBICADO SOBRE EL PREDIO IDENTIFICADO CON CÉDULA CATASTRAL 2517500000000023976000000000, UBICADO EN LA VEREDA FONQUETA, SECTOR LA PAZ, LOTE B DEL MUNICIPIO DE CHÍA CUNDINAMARCA, SE ADOPTA OFICIALMENTE EL PLANO Y SE DICTAN OTRAS DISPOSICIONES

EL ALCALDE DEL MUNICIPIO DE CHIA-CUNDINAMARCA

En ejercicio de sus funciones Constitucionales, legales y reglamentarias, en especial las consagradas en el Acuerdo 17 de 2000, el Acuerdo 220 del 21 de mayo de 2024, el Decreto 470 del 29 de julio de 2024, y

CONSIDERANDO

Que, de conformidad con lo dispuesto en el artículo 1 de la Constitución Política, Colombia es un Estado social de derecho, organizado en forma de República unitaria, descentralizada, con autonomía de sus entidades territoriales, democrática, participativa y pluralista, fundada en el respeto de la dignidad humana, en el trabajo y la solidaridad de las personas que la integran y en la prevalencia del interés general.

Que, de conformidad con el artículo 2 de la Constitución Política, son fines esenciales del estado:

“Servir a la comunidad, promover la prosperidad general y garantizar la efectividad de los principios, derechos y deberes consagrados en la Constitución; facilitar la participación de todos en las decisiones que los afectan y en la vida económica, política, administrativa y cultural de la Nación; defender la independencia nacional, mantener la integridad territorial y asegurar la convivencia pacífica y la vigencia de un orden justo.

Las autoridades de la República están instituidas para proteger a todas las personas residentes en Colombia, en su vida, honra, bienes, creencias, y demás derechos y libertades, y para asegurar el cumplimiento de los deberes sociales del Estado y de los particulares.”

Que, el artículo 51 de la Constitución Política, establece que todos los colombianos tienen derecho a una vivienda digna y el Estado debe crear las condiciones necesarias para hacer efectivo este derecho.

Que, con el artículo 58 de la Constitución Política, el derecho a la propiedad es protegido y tiene la siguiente connotación:

“Se garantizan la propiedad privada y los demás derechos adquiridos con arreglo a las leyes civiles, los cuales no pueden ser desconocidos ni vulnerados por leyes posteriores. Cuando de la aplicación de una ley expedida por motivos de utilidad pública o interés social, resultare en conflicto los derechos de los particulares con la necesidad por ella reconocida, el interés privado deberá ceder al interés público o social.

La propiedad es una función social que implica obligaciones. Como tal, le es inherente una función ecológica. (...).”

Que, el artículo 82 de la Constitución Política, establece que: "Es deber del estado velar por la protección de la integridad del espacio público y por su destinación al uso común, el cual prevalece sobre el interés particular. (...)"

Que, el artículo 311 de la Constitución Política, prevé lo siguiente: "Al municipio como entidad fundamental de la división político-administrativa del Estado le corresponde prestar los servicios públicos que determine la ley, construir las obras que demande el progreso local, ordenar el desarrollo de su territorio, promover la participación comunitaria, el mejoramiento social y cultural de sus habitantes y cumplir las demás funciones que le asignen la Constitución y las leyes."

Que, con la expedición de la Ley 9 de 1989, la Ley 388 de 1997 y en concordancia con los fines del Estado Social de Derecho, se rinde importancia a la persona como ser individual y colectivo y garantiza la participación ciudadana en la toma de decisiones en el ordenamiento territorial, a través del cual se debe propender por el acceso a espacios públicos, vivienda digna, servicios públicos domiciliarios e infraestructura social y vial.

Que, la Ley 388 de 1997 en su artículo 5 preceptúa que el ordenamiento del territorio municipal comprende un conjunto de acciones político - administrativas y de planificación física concertadas, emprendidas por los municipios, en ejercicio de la función pública que les compete, dentro de los límites fijados por la Constitución y las leyes, en orden a disponer de instrumentos eficientes para orientar el desarrollo del territorio bajo su jurisdicción y regular la utilización, transformación y ocupación del espacio, de acuerdo con las estrategias de desarrollo socioeconómico, en armonía con el medio ambiente y las tradiciones históricas y culturales.

Que, el Ministerio de Vivienda, Ciudad y Territorio expidió el Decreto número 1077 de 2015 "Por medio del cual se expide el Decreto Único Reglamentario del Sector Vivienda, Ciudad y Territorio"

Que, el capítulo 5 del Decreto 1077 de 2015 fue modificado por el artículo 2 del Decreto Nacional 149 de 2020, quedando como nuevo texto normativo el artículo 2.2.6.5.1., que dispone lo siguiente:

"Artículo 2.2.6.5.1. Legalización urbanística. La legalización urbanística es el proceso mediante el cual la administración municipal, distrital o del Departamento Archipiélago de San Andrés, Providencia y Santa Catalina reconoce, si a ello hubiere lugar, la existencia de un asentamiento humano con condiciones de precariedad y de origen informal, conformado por viviendas de interés social y usos complementarios que la soportan, que se ha constituido sin licencia de urbanización previo a su desarrollo o que aun cuando la obtuvo, esta no se ejecutó.

Mediante la legalización urbanística y de acuerdo con las condiciones que establezca cada entidad territorial, se aprueban los planos urbanísticos y se expide la reglamentación urbanística, sin perjuicio de la responsabilidad penal, civil y administrativa de los comprometidos.

La legalización urbanística implica la incorporación al perímetro urbano cuando a ello hubiere lugar, sujeta a la disponibilidad técnica de servicios o a la implementación de un esquema diferencial en áreas de difícil gestión; y la regularización urbanística del asentamiento humano, entendida como la norma urbanística aplicable y las acciones de mejoramiento definidas por el municipio o distrito en la resolución de legalización.

La legalización urbanística no contempla el reconocimiento de los derechos de propiedad en favor de eventuales poseedores, ni la titulación de los predios ocupados por el asentamiento humano.

El acto administrativo mediante el cual se aprueba la legalización hará las veces de licencia de urbanización, con base en el cual se tramitarán las licencias de construcción de los predios incluidos en la legalización o el reconocimiento de las edificaciones existentes. (...)"

Que el artículo 2.2.6.5.2.5 ibídem, modificado por el artículo 13 del Decreto Nacional 1470 de 2024, estableció que el trámite de legalización culminará con la expedición de la correspondiente resolución, momento en el cual se determinará definitivamente acerca del proceso, señalando sobre el particular lo siguiente:

“ARTÍCULO 2.2.6.5.2.5. Resolución de la legalización urbanística. El proceso de legalización culminará con la expedición de la resolución por parte de la autoridad competente, acto administrativo que determinará de manera motivada si legaliza o no el asentamiento humano. En este acto se resolverán las objeciones o recomendaciones que hagan los interesados y terceros que se hicieron parte en el procedimiento administrativo y estará sujeto a los recursos en el Código de Procedimiento Administrativo y de lo Contencioso Administrativo.

La resolución de legalización contendrá, como mínimo, el reconocimiento oficial del asentamiento, la aprobación de los planos de loteo correspondientes y la información sobre el trámite posterior para el reconocimiento de la existencia de edificaciones, así como el estudio urbanístico final que hará parte integral de la resolución.

El acto administrativo de legalización urbanística del asentamiento deberá incorporar las directrices y modalidades de intervención previstas en los tratamientos urbanísticos definidos por el plan de ordenamiento territorial del respectivo municipio o distrito. Además, en dicho acto administrativo se deberá informar a la autoridad municipal o distrital competente para que adelante el proceso de incorporación, titulación y las acciones tendientes a la entrega material del espacio público señalado en el plano de legalización para que de conformidad con la Ley 9 de 1989 modificada por la Ley 2044 de 2020 adelante los procedimientos aplicables.

Parágrafo 1. En ningún caso la legalización urbanística constituirá título o modo de tradición de la propiedad, para la cual aplica las disposiciones del Capítulo 2 del Título 2 de la Parte 1 del Libro 2 del presente decreto único reglamentario “Transferencia de bienes inmuebles fiscales entre entidades, cesión a título gratuito o enajenación de bienes fiscales ocupados ilegalmente”.

Parágrafo 2. La autoridad competente publicará en el medio oficial establecido para el efecto la resolución por la cual se resuelve la solicitud de legalización.

Parágrafo 3. Para todos los efectos legales, las áreas que en el marco del proceso de legalización sean definidas como espacios públicos, vías públicas y obras de infraestructura de servicios públicos domiciliarios y equipamientos, quedarán afectas a esta destinación y uso específico, aun cuando permanezcan dentro de predios privados. En todo caso, el plano de loteo podrá ser objeto de modificación de plano urbanístico, entre otras situaciones, cuando se requiera actualizar o precisar la delimitación de las áreas definidas como espacios públicos, vías públicas, obras de infraestructura de servicios públicos domiciliarios y equipamientos producto de estudios técnicos o actualización cartográfica, sin que esto represente una modificación a la resolución de legalización.

Parágrafo 4. El plano de loteo aprobado mediante la resolución de legalización deberá remitirse al gestor catastral, según corresponda, para su incorporación o actualización.

Parágrafo 5. La modificación, ajuste o actualización de la resolución de la legalización urbanística se efectuará teniendo en cuenta únicamente las instancias o autoridades a cuyo cargo se encuentren los asuntos objeto del ajuste.”

Que el Decreto Nacional 149 de 2020 “Por medio del cual se reglamentan los artículos 276 y 277 de la Ley 1955 de 2019, el artículo 41 de la Ley 1537 de 2012 y se modifica el Decreto 1077 de 2015 Único Reglamentario del Sector Vivienda, Ciudad y Territorio, en lo relacionado con la transferencia de bienes inmuebles fiscales y la legalización urbanística de asentamientos humanos”, en el Capítulo 5° “Legalización Urbanística de Asentamientos Humanos”, se especifica con claridad en sus artículos 2.2.6.5.1, 2.2.6.5.2, 2.2.6.5.3, 2.2.6.5.1.1, 2.2.6.5.1.2, 2.2.6.5.1.3, 2.2.6.5.2.1, 2.2.6.5.2.2, 2.2.6.5.2.3, 2.2.6.5.2.4, 2.2.6.5.2.5, el procedimiento administrativo que permite a la administración declarar viable o

inviabile una solicitud de legalización realizada por parte del grupo poblacional perteneciente a un asentamiento humano conformado por vivienda de interés social.

Que en el artículo 14 del Decreto 1470 del 10 de diciembre de 2024, por el cual se reglamenta el artículo 298 de la Ley 2294 de 2023 y se dictan otras disposiciones, prevé que los procesos de legalización que se encuentren en curso a la fecha de entrada en vigencia del presente decreto se regirán por las normas vigentes al momento en que se haya iniciado dichos procesos.

Que a través del Acuerdo 17 del 15 de julio del 2000, se adoptó el plan de ordenamiento territorial del municipio de Chía.

Que posteriormente, mediante el Acuerdo 100 del 29 de julio de 2016, se adoptó la revisión general y ajustes al plan de ordenamiento territorial - POT - del municipio de Chía - Cundinamarca, adoptado mediante Acuerdo 17 de 2000.

Que subsiguientemente, el Juzgado Primero Administrativo Oral de Zipaquirá, expidió el Auto de Suspensión Provisional del Acuerdo 100 de 2016, con efectos a partir del abril de 2019, decisión confirmada en segunda instancia por el Tribunal Administrativo de Cundinamarca sección primera – Subsección “A” el 18 de Julio de 2019.

Que mediante sentencia de primera instancia del 17 de octubre de 2025, el Juzgado Primero Administrativo Oral de Zipaquirá decidió de fondo la controversia relacionada con la validez del Acuerdo 100 de 2016 y negó las pretensiones de nulidad formuladas por los demandantes, por lo cual mediante Auto de 18 de diciembre de 2025 decidió levantar la medida cautelar de suspensión provisional del Acuerdo 100 de 2016, señalando que, *“cesó en sus efectos de manera automática, por virtud del pronunciamiento definitivo contenido en la sentencia del 17 de octubre de 2025, mediante la cual se negó la nulidad del acto administrativo demandado”*.

Que el presente proceso de legalización de asentamiento humano fue radicado durante la el periodo de suspensión provisional del acuerdo 100 de 2016, por lo cual la norma aplicable al trámite que nos ocupa, es el Acuerdo 17 de 2000.

Que así mismo, es pertinente recalcar que el artículo 91 del Código de Procedimiento Administrativo y de lo Contencioso Administrativo, prevé que, salvo norma expresa en contrario, los actos administrativos en firme serán obligatorios mientras no hayan sido anulados por la Jurisdicción de lo Contencioso Administrativo. Perderán obligatoriedad y, por lo tanto, no podrán ser ejecutados en los siguientes casos:

“1. Cuando sean suspendidos provisionalmente sus efectos por la Jurisdicción de lo Contencioso Administrativo. (...)”

Que en este orden de ideas y toda vez que el Acuerdo 100 de 2016 se encuentra suspendido, el mismo no produce efectos, y no podría aplicarse a ningún procedimiento administrativo iniciado con posterioridad a la fecha de firmeza de la medida cautelar. Si bien, el Acuerdo 100 de 2016 derogó expresamente, por su naturaleza compilatoria, el Acuerdo 17 del 2000, al ser suspendidos los efectos hacia el futuro del acuerdo 100, incluido el de su cláusula derogatoria, se entiende que la derogatoria del Acuerdo 17 de 2000 resulta ineficaz y que, en consecuencia, se presenta su reviviscencia, por ende, el Plan de Ordenamiento Territorial actualmente vigente es este último.

Que en el artículo 237 del Acuerdo 17 del 2000 ***“Por el cual se adopta el Plan de Ordenamiento Territorial del Municipio de Chía (Cundinamarca)”*** se dispuso, lo siguiente:

"Artículo 237. Definiciones

Para efectos de comprensión y aplicación del presente Acuerdo, se establecen las siguientes definiciones:

(...)

Legalización: Es el procedimiento mediante el cual se adoptan las medidas administrativas establecidas por normas, con el fin de reconocer oficialmente la existencia de un asentamiento o edificación, esto es, la aprobación del plano y la expedición de la reglamentación respectiva.

(...)"

Que, a través del Acuerdo 220 del 21 de mayo de 2024, se delegó al alcalde de Chía la facultad para la legalización y regularización urbanística de asentamientos humanos con condiciones de precariedad y de origen informal, conformados por viviendas de interés social y usos complementarios que la soportan.

Que mediante el artículo primero del Acuerdo 220 del 21 de mayo de 2024, el Concejo Municipal de Chía dispuso lo siguiente:

"DELEGAR al Alcalde Municipal de Chía, de conformidad con la autorización prevista por el numeral 3 del artículo 313 de la Constitución Política de Colombia y del artículo 48 de la Ley de 1989 y acorde con la modificación efectuada por el artículo 2 del Decreto 149 de 2020 al artículo 2.2.6.5.1 del Decreto Nacional 1077 de 2015, la facultad para llevar a cabo la legalización y regulación urbanística de asentamientos humanos en condiciones de precariedad y de origen informal, conformados por viviendas de interés social y usos complementarios. (...)"

Que, en el numeral 2 del artículo segundo ibidem se estableció la definición de asentamiento humano con condiciones de precariedad y de origen informal de la siguiente manera:

"Es el conformado por viviendas de interés social y usos complementarios que la soportan, localizado en un área delimitada, que comparte infraestructura y dinámicas sociales y económicas, el cual se ha constituido sin licencia urbanística previo a su desarrollo o, que aun cuando se obtuvo, esta no se ejecutó, y cuyo grado de consolidación es igual o superior al 60%.

Entiéndase por grado de consolidación la relación existente entre el número de lotes ocupados con edificaciones destinadas a vivienda sobre el número total de lotes aparentes que conforman el área delimitada.

En ningún caso los asentamientos humanos conformados por diez (10) o más lotes, podrán proponer más de cuatro (4) lotes que sean objeto de licencia construcción en la modalidad de obra nueva.

En consonancia con lo anterior se precisa que los asentamientos precarios son los que se caracterizan por estar afectados total o parcialmente por: a) Integración incompleta e insuficiente a la estructura formal urbana y a sus redes de soporte, b) Eventual existencia de factores de riesgo mitigable, c) Entorno urbano con deficiencia en los principales atributos como vías, espacio público y otros equipamientos, d) Viviendas en condición de déficit cualitativo y con estructuras inadecuadas de construcción (vulnerabilidad estructural), e) Viviendas que carecen de una adecuada infraestructura de servicios públicos y de servicios sociales básicos, f) Condiciones de pobreza, exclusión social y eventualmente población víctima de desplazamiento forzado."

Que, en el artículo tercero de la norma en comento se previó que:

"ARTÍCULO TERCERO. - ÁMBITO DE APLICACIÓN. La delegación conferida mediante el presente acuerdo se ejercerá para adelantar los procesos de legalización y regularización urbanística de asentamientos humanos con condiciones de precariedad y de origen informal o consolidación informal destinados a vivienda de interés social, clasificados en estratos 1, 2 o 3 en el Municipio de Chía, conforme con

lo establecido en el artículo 2 del Decreto 149 del 4 de febrero de 2020, por medio del cual se modificó el Capítulo 5 del Título 6 de la Parte 2 del Libro 2 del Decreto 1077 de 2015, o las normas que lo modifiquen, adicionen o sustituyan, previo concepto de la Dirección de Ordenamiento Territorial y Plusvalía de Chía o la entidad que haga sus veces.

PARÁGRAFO PRIMERO. - OBJETO. - Serán objeto de legalización urbanística, los asentamientos humanos con condiciones de precariedad y de origen informal destinados a vivienda de interés social, siempre y cuando como mínimo las dos terceras partes de las edificaciones cumplan con lo previsto para el acto de reconocimiento de que trata el artículo 6 de la Ley 1848 de 2017 o las normas que lo modifiquen, adicionen o sustituyan.

No serán objeto de legalización los asentamientos humanos con condiciones de precariedad y de origen informal, ubicados en los suelos de protección de conformidad con lo establecido en el Plan de Ordenamiento territorial vigente en concordancia con el artículo 2 del Decreto 149 del 4 de febrero de 2020 por el cual se modifica el artículo 2.2.6.5.3 del Decreto 1077 de 2015 o 1as normas que lo modifiquen o sustituyan y el Plan de Manejo y Ordenamiento de la cuenca del río Bogotá adoptado mediante resolución 957 de 2019 de la CAR Cundinamarca.

PARÁGRAFO SEGUNDO. - En los lotes o aparentes lotes resultantes del proceso de legalización de asentamientos humanos con condiciones de precariedad y de origen informal, sólo se podrán desarrollar viviendas de interés social o prioritaria, y esta tipología de vivienda deberá registrarse en la respectiva licencia de construcción o de reconocimiento que emita la Dirección de Urbanismo o quien haga sus veces.

Que, por su parte, en el parágrafo primero del artículo segundo del Acuerdo 220 de 2024, se estableció que sin perjuicio del alcance de la delegación, y de acuerdo con las competencias fijadas por el artículo 26 del Decreto Municipal 40 de 2019, la Dirección de Ordenamiento Territorial y Plusvalía, será la encargada de liderar el proceso de legalización urbanística de asentamientos humanos en el Municipio de Chía, contando con la colaboración armónica de las demás dependencias y entidades descentralizadas en lo pertinente.

Que en el artículo sexto ibidem se previó que el procedimiento de legalización urbanística de asentamientos humanos en el Municipio de Chía, se adelantará conforme con la normativa nacional aplicable, en especial el artículo 2 del Decreto Nacional 149 del 4 de febrero de 2020, de conformidad con la parte considerativa de este Acuerdo y las normas que lo complementen, modifiquen, supriman o adicionen.

Que con el Decreto Municipal N 470 del 29 de julio de 2024 se estableció que, de conformidad con las facultades otorgadas al Alcalde municipal mediante el Acuerdo 220 del 21 de mayo de 2024, el presente decreto establece las funciones y actividades que llevará a cabo la Dirección de Ordenamiento Territorial y Plusvalía y su articulación con otras dependencias para desarrollar el procedimiento de legalización urbanística de los Asentamientos Humanos de origen informal, localizados en suelo urbano y rural del municipio de Chía.

Que en el artículo tercero del Decreto 470 del 29 de julio de 2024 se dispuso que el procedimiento de legalización urbanística de asentamientos humanos en el Municipio de Chía, se adelantará conforme con la normativa nacional aplicable, en especial el artículo 2 del Decreto 149 del 4 de febrero de 2020, por medio del cual se modificó el Capítulo 5 del Título 6 de la Parte 2 del Libro 2 del Decreto 1077 de 2015, el Plan de Ordenamiento Territorial vigente y en armonía con las determinantes ambientales definidas en el POMCA del Río Bogotá, adoptado mediante la Resolución 957 de 2019 de la Corporación Autónoma Regional de Cundinamarca, CAR, Corporación Autónoma Regional de Guavio, CORPOGUAVIO y la Corporación Autónoma Regional de la Orinoquia, CORPORINOQUIA y la Sentencia del Consejo de Estado del 28 de marzo de

2014, conocida como Sentencia del Río Bogotá, sin perjuicio de las demás disposiciones locales.

Que, mediante radicado 20249999940214 del 21 de noviembre de 2024, se solicitó la legalización del asentamiento humano ubicado en la VEREDA FONQUETA, SECTOR LA PAZ, LOTE B del Municipio de Chía - Cundinamarca, e identificado con cédula catastral 251750000000000023976000000000 y matrícula inmobiliaria 50N – 20506825, para lo cual se aportaron los documentos exigidos en el Acuerdo Municipal 220 de 2024.

Que el día 4 de abril de 2025 se realizó visita al predio identificado con cédula catastral 251750000000000023976000000000 y matrícula inmobiliaria 50N – 20506825, a efecto de corroborar las características del asentamiento.

Que la Dirección de Ordenamiento Territorial y Plusvalía, mediante oficio D.O.T.P. 1251 del 5 de mayo de 2025, expidió acta de observaciones correspondiente.

Que con base a los ajustes solicitados, los interesados mediante anexo radicado 20259999968757 del 13 de junio de 2025, dieron respuesta al acta de observaciones y allegaron los documentos requeridos para continuar con el trámite.

Que la Dirección de Ordenamiento Territorial y Plusvalía, expidió la Resolución No 3394 del 31 de julio de 2025, por medio de la cual dio inicio al proceso de legalización del asentamiento humano ubicado en el inmueble identificado con cedula catastral 251750000000000023976000000000 y matrícula inmobiliaria 50N – 20506825, ubicado en la vereda Fonqueta, sector La Paz del Municipio de Chía.

Que así mismo, se elaboró el aviso D.O.T.P. 2388-2025, el cual se publicó en el periódico El Nuevo Siglo, el 6 de agosto de 2025, acorde con lo estipulado en el artículo 2.2.6.5.2.2 del Decreto Nacional 1077 de 2015, en el que se comunicó a todos los terceros que pudieran estar interesados o resultar afectados con las decisiones que se tomen en el proceso de legalización, sobre la iniciación de este, indicando el número de radicación, los horarios y dependencias en que pueden consultar el expediente.

Que el predio objeto de la solicitud cuenta con la prestación de los servicios públicos de acueducto, aseo, alcantarillado, energía y gas según los documentos allegados con el radicado inicial.

Que en marco de lo previsto en el artículo 2.2.6.5.2.3 del Decreto 1077 de 2015, el 13 de noviembre de 2025, se definieron las condiciones urbanísticas y se elaboró el estudio urbanístico final del predio.

Que, el día 13 de noviembre de 2025, se realizó taller de socialización de la definición de las condiciones urbanísticas y estudio urbanístico final del predio identificado con número catastral 251750000000000023976000000000 y matrícula inmobiliaria 50N – 20506825.

Que el 14 de noviembre de 2025, mediante aviso se puso a disposición de todos los interesados la definición de las condiciones urbanísticas y el estudio urbanístico final del predio.

Que, tal como lo dispone el artículo 2.2.6.5.2.4 del Decreto 1077 de 2015, una vez transcurridos los diez (10) días, el 1 de diciembre de 2025, se desfijó el aviso mediante el cual se colocó a disposición de los interesados la definición de las condiciones urbanísticas y el estudio urbanístico final del predio.

Que dentro del término legal y en el desarrollo del proceso administrativo, no se vincularon terceros interesados, ni se presentaron objeciones o recomendaciones.

Que la Dirección de Ordenamiento Territorial y Plusvalía una vez realizada la evaluación y verificando los estudios, diseños y planos presentados para la aprobación del proyecto y luego de verificar los requerimientos establecidos en el Decreto número 1077 de 2015 "Por medio del cual se expide el Decreto Único Reglamentario del sector Vivienda, Ciudad y Territorio" para aprobar el presente proyecto de regularización y legalización urbanística del asentamiento, considera viable su legalización.

Que el predio objeto de legalización NO hace parte de los bienes declarados de conservación e interés cultural, histórico, urbanístico, paisajístico y arquitectónico, ni es objeto de limitación o restricción que impida su legalización urbanística.

Que en lo que respecta a la vigencia de la legalización por analogía se dará aplicación a los treinta y seis (36) meses previstos en el artículo 2.2.6.1.2.4.1 del Decreto 1077 de 2015, frente a la licencia de urbanización, al no existir norma específica para este efecto.

Que, en mérito de lo expuesto,

RESUELVE

ARTÍCULO PRIMERO. RECONOCIMIENTO OFICIAL. Reconocer la existencia de un asentamiento humano con condiciones de precariedad y de origen informal, conformado por vivienda de interés social y usos complementarios que lo soporten, ubicado en Suelo Rural Centro Poblado, vereda Fonqueta, sector La Paz del municipio de Chía, Cundinamarca, en el predio identificado con número catastral 25175000000000023976000000000 y matrícula inmobiliaria 50N - 20506825, en donde se registra como propietaria a:

Item	Nombre	Documento	
1	Librada Ahumada	Cédula	20468789

En el proceso participaron todos los interesados, suscribiendo el acta de conocimiento, aceptación del plano de loteo y del proceso de legalización, por ende, son responsables de las obligaciones derivadas de la legalización urbanística.

PARÁGRAFO. - Adoptar oficialmente el Plano 1 de 1 que hace parte integral de la presente resolución, en el cual se precisa el estado actual del asentamiento humano, la propuesta de regularización urbanística, los perfiles viales, la tipología de las edificaciones existentes, la delimitación, amojonamiento y cuadro de áreas del área objeto de legalización urbanística.

ARTÍCULO SEGUNDO. - IDENTIFICACIÓN DEL ASENTAMIENTO HUMANO LOCALIZADO EN EL PREDIO IDENTIFICADO CON NÚMERO CATASTRAL 25175000000000023976000000000. El asentamiento humano, se encuentra ubicado en Suelo Rural, Centro Poblado Vereda Fonqueta, Sector La Paz, Lote B del Municipio de Chía - Cundinamarca, identificado con cédula catastral 25175000000000023976000000000 y matrícula inmobiliaria 50N - 20506825.

El Asentamiento Humano, cuenta con un área total a legalizar de ciento diecinueve metros cuadrados (119.00 m²) según levantamiento topográfico, el cual se delimita mediante el siguiente conjunto de coordenadas y linderos, definidos siguiendo los lineamientos dispuestos en la Resolución IGAC 643 del 30 de mayo de 2018, "Por

la cual se adoptan las especificaciones técnicas de levantamiento planimétrico para las actividades de barrido predial masivo y las especificaciones técnicas del levantamiento topográfico planimétrico para casos puntuales", así:

1. AMOJONAMIENTO COORDENADAS Y LINDEROS DEL ÁMBITO DE LEGALIZACIÓN.

COORDENADAS GLOBO DEL TERRENO LOTE B No 00-00-0002-3976-000 (ESTADO ACTUAL)							
MOJÓN	LADO		DISTANCIA	COORDENADA X	COORDENADA Y	COLINDANCIAS	OBS
4	4	1	7,00	4881179,751	2094944,771	0002-0218	
1	1	2	16,05	4881186,090	2094941,800	0002-2989	
2	2	3	7,00	4881179,628	2094927,113	VIA PÚBLICA	
3	3	4	16,09	4881173,269	2094930,043	0002-3975	
A	2	A	0,95	4881179,244	2094926,239	VIA PÚBLICA	
B	A	B	7,00	4881172,902	2094929,209	VIA PÚBLICA	

2. LINDEROS DE LOS LOTES QUE INTEGRAN EL ASENTAMIENTO HUMANO. El asentamiento humano está conformado por un (1) lote, con tres (3) unidades de tipología multifamiliar, distribuido con los siguientes linderos:

LINDERO GLOBO DE TERRENO LOTE B No 00-00-0002-3976-000 (ESTADO ACTUAL Y PROPUESTO)							Area (m²)	112,47
Linderos	Punto Inicial		Punto Final		Distancia (m)	Rumbo	Colindante	Observaciones
Lindero No 1	X	4881179,751	1	X	4881186,090	7,00	OCCIDENTE - ORIENTE	0002-0218
	Y	2094944,771		Y	2094941,800			
Lindero No 2	X	4881186,090	2	X	4881179,628	16,05	NORTE - SUR	0002-2989
	Y	2094941,800		Y	2094927,113			
Lindero No 3	X	4881179,628	3	X	4881173,269	7,00	ORIENTE - OCCIDENTE	VIA PÚBLICA
	Y	2094927,113		Y	2094930,043			
Lindero No 4	X	4881173,269	4	X	4881179,751	16,09	SUR - NORTE	0002-3975
	Y	2094930,043		Y	2094944,771			

2.1 COORDENADAS DELIMITACIÓN PROPUESTA DE PROYECCION VIAL:

LINDERO GLOBO DE TERRENO RESERVA VIAL No 00-00-0002-3976-000 (ESTADO ACTUAL Y PROPUESTO)							Area (m²)	6,53
Linderos	Punto Inicial		Punto Final		Distancia (m)	Rumbo	Colindante	Observaciones
Lindero No 1	X	4881179,628	A	X	4881179,244	0,95	NORTE - SUR	VIA PÚBLICA
	Y	2094927,113		Y	2094926,239			
Lindero No 2	X	4881179,244	B	X	4881172,902	7,00	ORIENTE - OCCIDENTE	VIA PÚBLICA
	Y	2094926,239		Y	2094929,209			
Lindero No 3	X	4881172,902	3	X	4881173,269	0,91	SUR - NORTE	VIA PÚBLICA
	Y	2094929,209		Y	2094930,043			
Lindero No 4	X	4881173,269	2	X	4881179,628	7,00	OCCIDENTE - ORIENTE	LOTE B
	Y	2094930,043		Y	2094927,113			

PARÁGRAFO. - Las coordenadas referidas en la tabla anterior corresponden a los puntos indicados en el levantamiento topográfico que fue aportado por los interesados en el trámite, el cual fue debidamente firmado por el profesional en topografía. La administración Municipal no se hace responsable del correcto posicionamiento y precisión de la información allí consignada.

ARTÍCULO TERCERO. - EFECTOS DE LA LEGALIZACIÓN. La presente Resolución no ampara, ni contempla la legalización de derechos de propiedad en favor de eventuales poseedores; sus efectos inciden únicamente en el derecho público, es decir, con relación a la legalidad urbanística, mejoramiento de servicios públicos, y normas correspondientes al ordenamiento físico del sector. En ningún caso la presente legalización urbanística constituye título o modo de tradición de la propiedad.

PARÁGRAFO PRIMERO.- El presente acto administrativo no será objeto de prórroga o revalidación, bajo el entendido que esta legalización hace las veces de licencia de urbanización únicamente para efectos de expedición de licencias de construcción o reconocimiento, sin que jurídicamente sea asimilable en su totalidad a una licencia de urbanización, por cuanto las licencias son previas a los

desarrollos urbanísticos y se sujetan al régimen del proceso de urbanización mediante el tratamiento de desarrollo, en los términos señalados por las normas nacionales y locales, mientras que la legalización es un reconocimiento de una situación de hecho o preexistente.¹

PARÁGRAFO SEGUNDO.- Los titulares de la legalización tendrán derecho a que se les expida la correspondiente licencia de construcción o reconocimiento con base en las normas urbanísticas y reglamentaciones que sirvieron de base para la expedición del presente acto administrativo, siempre y cuando se presente alguna de las siguientes condiciones: a) Que la solicitud de licencia de construcción o reconocimiento se radique en legal y debida forma durante el término de treinta y seis (36) meses contados a partir de la firmeza del presente acto administrativo, o; b). Que los titulares de la legalización hayan entregado las cesiones urbanísticas obligatorias correspondientes en los términos previstos en la presente resolución, cuando a ello hubiere lugar.

PARÁGRAFO TERCERO. - Los procesos de legalización y regularización urbanística de predios no eximen de responsabilidad penal, civil, policiva o administrativa a quienes hayan incurrido en la conducta de urbanizar en contravía de las disposiciones legales o administrativas pertinentes.

El presente acto administrativo, hace las veces de Licencia de Urbanización, de conformidad con lo dispuesto en el artículo 2.2.6.5.1. del Decreto 1077 de 2015, con base en la cual se tramitarán las licencias de construcción de los predios incluidos en la legalización o el reconocimiento de las edificaciones existentes.

PARÁGRAFO CUARTO. - En aras de unificar las realidades físicas con las jurídicas y con ocasión de los efectos de licencia de urbanización del presente acto administrativo, los titulares del derecho de dominio que comparecieron al proceso, **DEBEN** de conformidad con lo previsto en el artículo 2.2.6.5.2.2 del Decreto nacional 1077 de 2015, materializar los efectos del presente acto administrativo, mediante la escritura pública de constitución de urbanización y adelantar las actuaciones necesarias ante la oficina de registro de instrumentos públicos para la inscripción de este acto administrativo en el respectivo folio de matrícula inmobiliaria.

Una vez surtido lo anterior de igual manera, deben radicar el plano de loteo aprobado mediante el presente acto administrativo al gestor catastral, para su incorporación o actualización.

ARTÍCULO CUARTO. - DETERMINANTES DEL SECTOR EN RELACIÓN CON EL PLAN DE ORDENAMIENTO TERRITORIAL. Constituyen determinantes, aquellas normas que permiten a los asentamientos humanos precarios informales, encontrar mecanismos que permitan en mayor grado armonizarse con las disposiciones del ordenamiento territorial vigente, siendo en particular, las siguientes:

- 1. ELEMENTOS DE LAS ZONAS DE PROTECCIÓN AMBIENTAL:** En el ámbito del asentamiento humano no se evidencian zonas que sean susceptibles de protección ambiental o que presenten limitaciones o restricciones orientadas a la conservación de los recursos naturales.
- 2. ZONAS DE AMENAZA Y RIESGO NO MITIGABLE:** El predio identificado con cédula catastral 2517500000000023976000000000, localizado en la VEREDA FONQUETA, SECTOR LA PAZ, del municipio de Chía, según lo expresado en el Acuerdo Municipal 17 de 2000 POT, y de acuerdo con los estudios de riesgo presenta lo siguiente:

¹ Alcance tomado de la Circular 3000 - 2 - 104583 de fecha 19 de agosto de 2010, expedida por el entonces Ministerio de Ambiente, Vivienda y Desarrollo Territorial.

Inundación: El asentamiento NO se encuentra ubicado en zona de amenaza por encharcamiento, sin embargo, los interesados deben tener en cuenta esta situación y adelantar las acciones pertinentes para garantizar el adecuado drenaje del agua lluvia en el predio.

Remoción en Masa: Para el predio identificado con cédula catastral 251750000000000023976000000000, La zona de acuerdo con el Plano 1B. Estructura general del territorio a largo plazo - zonas de riesgos del Acuerdo 17 del 2000, NO está ubicado en zona de amenaza media por movimientos en masa.

Avenida Torrencial: No se presentaría restricción para adelantar el presente proceso, siendo pertinente resaltar que respecto a los fenómenos de inundación, avenida torrencial e incendios forestales se presenta igualmente amenaza baja.

Incendios: El predio identificado con cédula catastral 251750000000000023976000000000, NO presenta una amenaza de incendio baja teniendo en cuenta que las coberturas vegetales se localizan principalmente sobre los cerros orientales y occidentales del municipio de Chía.

De acuerdo con lo anterior el predio **NO ESTÁ UBICADO EN ZONA DE RIESGO.**

- 3. CLASIFICACIÓN DEL SUELO:** El predio identificado con cédula catastral 251750000000000023976000000000, localizado en la VEREDA FONQUETA, del municipio de Chía, según lo regulado en el Acuerdo 17 del año 2000 se encuentra en **CENTRO PÓBLADO (CP).**

En el Acuerdo 17 de 2000 se regula el Centro Poblado de la siguiente manera:

“Artículo 31. Centros Poblados Rurales

Se localizan el área rural con alta densidad, presentando características urbanas, los usos que allí se encuentran son predominantemente de vivienda y usos compatibles con ésta, como comercial clase I, de venta de bienes o servicios de consumo doméstico requeridos por la comunidad.

Artículo 40. El Sistema de Centros Poblados Urbanos y Rurales

El sistema de centros poblados del municipio de Chía está conformado así:

40.1 Centros urbanos locales:

Cabecera municipal de Chía.

40.2 Centros poblados rurales:

Bojacá, Fagua, La Balsa, Cerca de Piedra, Fonquetá y Tiquiza.

El centro urbano local tiene influencia sobre todo el Municipio; se caracteriza por la presencia de comercio y servicios de tipo general y especializado. La cabecera municipal de Chía es asiento además de la Administración Municipal.

Los centros poblados rurales son aglomeraciones de viviendas campesinas, con alta densidad de predios de algunos cientos a miles de metros cuadrados de superficie y un proceso incipiente de organización urbana. Algunos presentan un comienzo de red de calles; otros se han desarrollado sobre una carretera intermunicipal o una vía veredal o alrededor de una escuela o hacienda, como El Rincón de Fagua o Cerca de Piedra sector Central. No obstante, estos centros carecen en general de una red organizada de servicios públicos y equipamiento, en especial de alcantarillado. La actividad comercial y de servicios se reduce a la presencia de algunas tiendas o la escuela.

Artículo 43. Programas de Desarrollo del Sistema de Centros Poblados

43.1 Centro Urbanos

Para el desarrollo del centro urbano de Chía, el presente POT contempla los siguientes planes específicos:

- a. Plan de protección y recuperación del sistema de protección hídrico urbano
- b. Plan vial y de transporte.
- c. Plan de áreas recreativas de uso público.
- d. Plan de servicios públicos.
- e. Plan de equipamientos colectivos.
- f. Plan de vivienda de interés social.
- g. Plan de revitalización, conservación, actualización y renovación del Area Histórica.

Complementariamente, la Administración Municipal fomentará la construcción de urbanizaciones y vivienda en general en las zonas urbanizables no urbanizadas, y en las zonas urbanizadas no edificadas y en la zona de expansión urbana de acuerdo con los parámetros establecidos en el presente POT.

43.2 Centros Poblados Rurales

La Administración Municipal realizará en el corto los planes parciales para cada uno de estos centros poblados rurales, para los cuales se tendrán en cuenta las siguientes directrices:

- a. El área y el perímetro urbanos no podrán ser mayores de los adoptados en este artículo y en el mapa de ordenamiento rural.
- b. Los tamaños de los lotes no podrán ser menores de 100 metros cuadrados
- c. Todas las construcciones deberán dejar un aislamiento anterior de 5 metros entre el paramento y el borde de las vías principales definidas en el plan parcial y de 3.5 metros en las vías locales. Estos aislamientos serán manejados como antejardines y en ningún caso podrán cubrirse con estructuras tales como marquesinas o teja ni emplearse como locales, canchas de tejo o similares. En las vías peatonales el aislamiento anterior será de 2 metros como mínimo.
- d. El aislamiento posterior no será menor de 3 metros a partir del primer piso en todos los casos.
- e. Las nuevas vías locales vehiculares deberán ser como mínimo del tipo V-6
- f. El espacio público efectivo, constituido por parques, plazas y plazoletas, no será inferior a 15 metros cuadrados por habitante, para lo cual se tendrá en cuenta la población del horizonte del POT (9 años), es decir de 102.000 habitantes, parte de este espacio será ubicado, en los centros interactivos veredales definidos en este acuerdo.
- g. De igual manera, el diseño de las redes de acueducto y alcantarillado deberá hacerse con base en la población a 9 años, se calcula en 102.000 habitantes aproximadamente.
- h. Cada centro poblado deberá contemplar un sistema de tratamiento de sus aguas residuales, así como un sistema de recolección y disposición de residuos sólidos que cumpla los requisitos establecidos por la autoridad ambiental

Se podrá expedir licencias de construcción en el área de los centros poblados mientras se expide el plan parcial siempre y cuando se cumplan las exigencias de los puntos anteriores.

Una vez elaborados los planes parciales para cada uno de estos centros poblados, la Administración Municipal procederá a realizar en ellos los siguientes planes:

- Plan vial básico
- Plan de servicios públicos

A través de la circular 22 del 4 de septiembre de 2013, se realizó una unificación normativa para los centros poblados, concluyéndose lo siguiente:

"(...) Para el otorgamiento de licencia de construcción en cualquiera de sus modalidades se aplica lo establecido por el Decreto 1469 de 2010, mientras se expide el plan parcial siempre y cuando se cumpla como mínimo con las exigencias establecidas por el artículo 43.2 del POT. Centros Poblados Rurales.

De acuerdo a lo anteriores argumentos se debe aplicar la norma urbana establecida por el artículo 96 del plan de ordenamiento territorial del municipio de Chía a los centros poblados, además implementar los derechos de proporcionalidad y densidades consagrados en el Plan de Ordenamiento Territorial del municipio de Chía, al no existir norma específica para la zona."

Si bien la circular tiene carácter de doctrina no vinculante, en todo caso, sirve como un criterio auxiliar de interpretación para trámites con los presupuestos de hecho y derecho similar.

SISTEMA VIAL. Que en atención al Decreto Municipal 369 de 2023 y Decreto 032 de 2015, reglamentarios del Acuerdo Municipal 17 de 2000, en lo que respecta a la malla vial, norma Municipal que indica los perfiles viales que se involucran con el predio citado, basado en la planimetría de la malla vial arterial troncal y secundaria que forma parte integral del Decreto, dentro de lo cual se considera:

- ARTICULO CUARTO: CLASIFICACIÓN DE LAS VÍAS LOCALES: Las Vías Locales corresponden a las vías V-5, V-6, V-7 y V-8.
- ARTICULO QUINTO: ANCHOS DE LAS VÍAS LOCALES: Los anchos límites de las Vías Locales serán los siguientes:

Vías Tipo V-7

Son vías de 6.00 metros, peatonal y ocasionalmente vehicular.

Secciones Típicas (dos alternativas)

- 1. Zonas verdes laterales: 1.45 m. (Una a cada lado - 2.90 m.)
- Zonas duras centrales: 1.20 m. (Una a cada lado - 2.40 m.)
- Zona verde central: 0.70 m.
- 2. Zonas verdes laterales: 0.80 m. (Una a cada lado - 1.60 m.)
- Zona dura central: 4.40 m.

PARÁGRAFO PRIMERO. - la vía que linda con el predio identificado con número 251750000000000239760000000000 costado sur responde a vía tipo V-7 de (6,00 m), por tal motivo se debe tener en cuenta el trazado vial de la siguiente manera:




Ilustración: mapa de trazado vial, cotas y áreas.

VIA	Descripcion
PROYECCION VIAL	SI
TIPO DE VIA	V-7
PERFIL	6,00
NOMBRE	SERVIDUMBRE PUBLICA

CALCULO DE AREAS	M2
AREA BRUTA	119,00
AREA PROYECCION VIAL	6,53
AREA NETA	112,47

PARÁGRAFO SEGUNDO. - Que de acuerdo con el cálculo realizado en planos arquitectónicos y topográficos para la vía que colinda con el asentamiento humano, denominado "servidumbre pública", este presenta una proyección vial para un perfil tipo V-7 (6,00 m) y cuyo cálculo de área para proyección vial es de **6,53 m²**.

ARTÍCULO QUINTO. - SERVICIOS PUBLICOS. En materia de servicios públicos en el predio identificado con cedula catastral 251750000000000023976000000000, existen las siguientes suscripciones:

LOTE	Acueducto, Alcantarillado y Aseo	Energía Eléctrica	Gas Domiciliario
L1	Matricula: 2018090093 Código interno: 3408731	9987840-8	Cuenta: 64076121
		9987840-8	Cuenta: 64151994
		9987840-8	Cuenta: 64076125

PARÁGRAFO. - Es posible observar que entre predios comparten cuentas de servicios públicos, por ende, a partir del proceso de legalización y regularización será necesario que los propietarios del predio como titulares de las obligaciones de la legalización deben individualizar las acometidas y contadores para cada lote del asentamiento debiendo realizar el trámite ante las empresas que presten el servicio de acuerdo con los requisitos que las mismas exijan.

En el asentamiento se debe garantizar el manejo adecuado de los residuos sólidos producidos en los inmuebles, dando prelación a las medidas al interior de los hogares tendientes al reusó, reciclaje y a la debida clasificación de los residuos.

ARTÍCULO SEXTO. - LINEAMIENTOS AMBIENTALES. Cada una de las unidades que conforman el asentamiento humano deben dar aplicación a los siguientes lineamientos de forma tal que transiten progresivamente a condiciones de sostenibilidad ambiental:

1. *Atendiendo los déficits de espacio público del polígono objeto de orden de legalización, y en aras de incorporar zonas verdes al sector, se procurará la incorporación de cubiertas verdes, donde los lineamientos técnicos lo permitan.*
2. *Queda prohibido el desarrollo de cualquier actividad que genere ruido más allá de los niveles sonoros permitidos para la zona. Considerando que el uso principal del sector será residencial, los estándares máximos permisibles de niveles de emisión de ruido en dB(A), serán los establecidos en la Resolución 0627 de 07 de abril de 2007, Artículo 9, Tabla 1, en cumplimiento de la Ley 1801 de 2016, Artículo 33.*
3. *Las unidades de vivienda a legalizar procuraran incorporar en su diseño constructivo estrategias de construcción sostenible, orientadas a disminuir el consumo de agua y energía, logrando condiciones de optimización del recurso hídrico y la eficiencia energética de la edificación, entre ellas las siguientes:*

- *En aras de aprovechar los sistemas pasivos de iluminación, ventilación y calefacción, las nuevas licencias de construcción y los actos de reconocimiento de edificaciones existentes intentarán ajustar la relación ventana / muro, procurar una ventilación cruzada en diferentes espacios y la utilización de materiales en fachada de baja conductividad térmica o sistemas combinados (materiales convencionales con aislantes térmicos).*
- *Las unidades de vivienda procurarán instalar grifería ahorradora en los diferentes puntos de abastecimiento de agua potable y unidades sanitarias, para optimizar el consumo de agua.*
- *Las edificaciones intentarán ajustar el diseño de la red de agua lluvia para facilitar su captación, acumulación y posterior aprovechamiento en uso sanitario, riego de zonas verdes y jardines de la propia vivienda y áreas anexas.*

4. *El cerramiento de cada predio, y considerando que el asentamiento se encuentra en área rural, deberá constituirse con elementos vivos, principalmente con especies nativas. Las zonas de antejardín y patios posteriores se tratarán como zona verde y/o ajardinada, con el objetivo de embellecer el sector y el adecuado tratamiento paisajístico de la zona.*

En el manejo de las cercas vivas debe garantizarse las actividades de poda formativa de tal manera que cumplan con la altura aprobada para los cerramientos en la zona.

5. *No se permitirá la instalación de ningún tipo de cobertizo o cubierta que cubra total o parcialmente el aislamiento posterior o patio, ni la zona de antejardín o de retroceso sobre la vía de acceso.*

6. *Dar cumplimiento a la norma ambiental y policiva respecto del manejo de residuos sólidos”.*

ARTÍCULO SÉPTIMO. - PROGRAMAS, OPERACIONES Y PROYECTOS ESTRUCTURANTES. En el predio identificado con cédula catastral 251750000000000023976000000000, localizado en la VEREDA FONQUETA, SECTOR LA PAZ del municipio de Chía, no se han contemplado programas, operaciones o proyectos estructurantes, sin perjuicio de los que puedan ser considerados en otros instrumentos de planificación o gestión.

ARTÍCULO OCTAVO. - ACCIONES DE MEJORAMIENTO PREVISTAS. En el predio identificado con cédula catastral 251750000000000023976000000000, localizado en la VEREDA FONQUETA, SECTOR LA PAZ del municipio de Chía, se contempla dejar los aislamientos requeridos y planteados en el plano de loteo, así como la vía de acceso a todos los lotes resultantes del proceso de legalización en la cual se tiene previsto que su uso sea peatonal, ocasional vehicular sólo para ingreso a los predios, sin obstaculizar el paso de las personas que integran el Asentamiento, o el ingresos de vehículos de emergencia, No se puede constituir estacionamiento en todo su trayecto.

Los propietarios deben prever los mecanismos de respuesta frente a riesgos como incendio, en el cual se sugiere la instalación de un hidrante o sistema que garantice la conexión adecuada para controlar un incendio.

El proceso de legalización urbanística del asentamiento humano se adelanta sin perjuicio de las acciones administrativas que puedan surgir por violación de las determinantes fijadas en el presente estudio y o en el acto administrativo de legalización.


Los interesados en el proceso se deben sujetar estrictamente a la propuesta urbanística definida en el plano anexo el cual hace parte integral del presente estudio urbanístico final y la normativa expedida para desarrollos en la misma.

ARTÍCULO NOVENO. - CARGAS O BENEFICIOS RESULTANTES DEL PROCESO DE LEGALIZACIÓN. En el predio identificado con cédula catastral 2517500000000002397600000000, localizado en la VEREDA FONQUETA, SECTOR LA PAZ del municipio de Chía, no es factible establecer cargas al tratarse de la zona rural, teniendo en cuenta la medida de suspensión provisional decretada sobre los efectos jurídicos de los artículos 194, 194.1, 194.2, 194.3, del Acuerdo 17 de 2000, por medio del cual se adopta el plan de Ordenamiento Territorial del Municipio de Chía dentro del proceso de nulidad que se adelanta en el proceso 25899-33-33-002-2023-00271-00 del Juzgado Segundo Administrativo del Circuito de Zipaquirá, mediante sentencia proferida el tres (3) de septiembre de dos mil veinticuatro (2024).

La precitada sentencia fue confirmada en segunda instancia en sentencia del seis (6) de marzo de dos mil veinticinco (2025) proferida por la Sección Primera Subsección A del Tribunal Administrativo de Cundinamarca, magistrado ponente Felipe Alirio Solarte Maya.

PARÁGRAFO. - Para todos los efectos legales, las áreas definidas como espacios públicos, vías públicas, obras de infraestructura de servicios públicos domiciliarios y equipamientos en la resolución de legalización y aprobados en el plano de loteo que se adopte, quedarán afectas a esta destinación y uso específico, aun cuando permanezcan dentro de predios privados.

ARTÍCULO DÉCIMO. - REGULARIZACIÓN URBANÍSTICA. El asentamiento se regularizará acorde con la propuesta presentada y aprobada a través del plano del asentamiento humano:

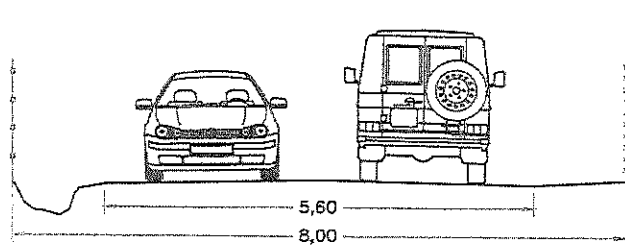


- 1. AMOJONAMIENTO, BENEFICIARIOS Y TIPOLOGÍA DE LAS UNIDADES PRIVADAS RECONOCIDAS EN LA PROPUESTA DE REGULARIZACIÓN URBANÍSTICA:** Conforme al levantamiento topográfico cada una de las unidades que conforman el asentamiento se delimitan así:

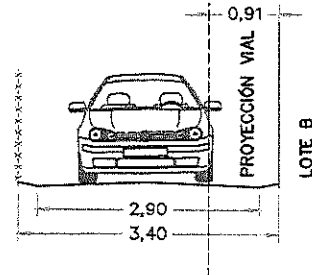
1.1 COORDENADAS DELIMITACIÓN PROPUESTA DE PROYECCION VIAL:

LINDERO GLOBO DE TERRENO RESERVA VIAL No 00-00-0002-3976-000 (ESTADO ACTUAL Y PROPUESTO)							Area (m ²)	6,53	
Linderos		Punto Inicial		Punto Final		Distancia (m)	Rumbo	Colindante	Observaciones
Lindero No 1	2	X	4881179,628	A	X	4881179,244	0,95	NORTE - SUR	VIA PÚBLICA
		Y	2094927,113	Y	2094926,239				
Lindero No 2	A	X	4881179,244	B	X	4881172,902	7,00	ORIENTE - OCCIDENTE	VIA PÚBLICA
		Y	2094926,239	Y	2094929,209				
Lindero No 3	B	X	4881172,902	3	X	4881173,269	0,91	SUR - NORTE	VIA PÚBLICA
		Y	2094929,209	Y	2094930,043				
Lindero No 4	3	X	4881173,269	2	X	4881179,628	7,00	OCCIDENTE - ORIENTE	LOTE B
		Y	2094930,043	Y	2094927,113				

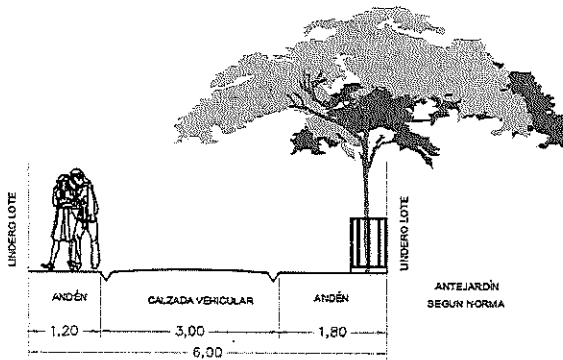
1.2 PERFILES VIALES EXISTENTES



SECCION TIPICA EXISTENTE CAMINO VEREDAL



SECCION TIPICA EXISTENTE SERVIDUMBRE PUBLICA



VIA TIPO V7 DE 6.00 MTS PROPUESTO SERVIDUMBRE PUBLICA

2. CARACTERIZACIÓN DEL ASENTAMIENTO. Áreas, índices y características existentes.

Lotes y construcciones del Asentamiento Humano														
AREA BRUTA m ² :	119,00			Lotes edificados:	1			UN						
AREA RESERVA VIAL m ² :	6,53			Lotes Asentamiento:	1			UN						
AREA NETA m ² :	112,47			Grado de consolidación	100%			%						
Área de Servidumbre														
Nombre del Lote	Área de la vía en m ²			Carácter			MOJONES							
Servidumbre	N/A			PRIVADA			N/A							
Totales	0			0			0							
Área de lotes y construcciones														
Nombre del Lote	Área lote (m ²)	AREA CONSTRUIDA EXISTENTE (m ²)				área por demoler			Total área por demoler	área ocupada total (piso 1)	Área total por Leg. Reconocimiento (Dir. de Urbanismo)	I.O. propuesto %	Uso, Mojones y Unidades	
		Piso 1	Piso 2	Piso 3	Subtotal	piso 1	piso 2	piso 3						
VILLA LEYDY	112,47	95,24	98,07	98,07	291,38	2,71	2,71	2,71	8,13	92,53	283,25	82%	MULTIFAMILIAR M1-M2-M3-M4	3
PROYECCION VIAL	6,53	0,00	0,00	0,00	0,00	0,00	0,00	0,00	0,00	0,00	0,00	0%	M3-M4-MA-MB	-
Subtotales	119,00	95,24	98,07	98,07	291,38	2,71	2,71	2,71	8,13	92,53	283,25	82%		
Índices	I.O. ocupación actual	85%	I.C. construcción actual	259%	I.O. ocupación propuesta	82%			I.C. constr. propuesta	252%			Total unidades de vivienda	3
Resumen de áreas y porcentajes														
Área total del predio del Asentamiento Humano m ²											119,00		m2	
Área total final ocupada del Asentamiento Humano m ²											92,53		m2	
Área total Construida del Asentamiento Humano Actual m ²											95,24		m2	
Área total Construida del Asentamiento Humano Propuesta m ²											283,25		m2	
Grado de Consolidación del Asentamiento (%)											100%		%	

ARTÍCULO DÉCIMO PRIMERO. - NORMAS URBANÍSTICAS DE REGULARIZACIÓN. El reconocimiento de las construcciones existentes en el asentamiento humano deberá regirse por lo definido en el Decreto número 1077 de 2015, en su Capítulo 4 Artículo 2.2.6.4.1.1, la norma que lo modifique, adicione o sustituya.

Sin perjuicio de la posibilidad de dar aplicación a las normas de acto de reconocimiento de edificaciones para los lotes edificados, la totalidad de las unidades reconocidas en el asentamiento podrán dar aplicación a las siguientes normas urbanísticas para la obtención de licencia de construcción en la modalidad de obra nueva.

El área comprendida por el desarrollo del predio demarcado con cédula catastral 2517500000000002397600000000, localizado en la VEREDA FONQUETA, SECTOR LA PAZ LOTE B del municipio de Chía, queda cobijado por la siguiente reglamentación urbanística en caso de obra nueva:

NORMATIVA PARA DESARROLLOS CONSTRUCTIVOS		
NORMATIVA	Reconocimientos Edificaciones Existentes	Normativa Nuevos Desarrollos
Tipología de vivienda	Multifamiliar VIS, generación de Propiedad Horizontal ceñido al número de unidades establecidos en la tabla 6. tabla de caracterización del asentamiento.	Multifamiliar VIS, generación de Propiedad Horizontal ceñido al número de unidades establecidos en la tabla 6. tabla de caracterización del asentamiento.
Uso Principal	Residencial	Residencial
Usos compatibles	Comercio I.	Comercio I.
Usos Condicionados	No aplica	No aplica
Usos Prohibidos	Los demás	Los demás
Área mínima del predio (m2)	Los definidos en la propuesta de regularización urbanística	Los definidos en la propuesta de regularización urbanística
Frente mínimo del lote (ml)	Los definidos en la propuesta de regularización urbanística	Los definidos en la propuesta de regularización urbanística
Índice máx. De ocupación	Los definidos en la propuesta	El resultante de descontar el área de aislamiento posterior.

NORMATIVA PARA DESARROLLOS CONSTRUCTIVOS		
NORMATIVA	Reconocimientos Edificaciones Existentes	Normativa Nuevos Desarrollos
Índice máx. De construcción	El resultante de multiplicar el índice de ocupación por el número de pisos.	El resultante de multiplicar el índice de ocupación por el número de pisos.
Densidad AMPV AMPV: (AMB x NA x K)	El área Mínima básica (AMB) será de 20 m ² , La constante (K) será de 0,9 en casos de vivienda unifamiliar y bifamiliar y de 0,8 en casos de vivienda multifamiliar.	El área Mínima básica (AMB) será de 20 m ² , La constante (K) será de 0,9 en casos de vivienda unifamiliar y bifamiliar y de 0,8 en casos de vivienda multifamiliar.
Aislamientos laterales	Empate volumétrico estricto	Empate volumétrico estricto
Aislamiento anterior	Los definidos en la propuesta	Los definidos en la propuesta de regularización urbanística
Aislamiento posterior	Los definidos en la propuesta	El resultado de multiplicar los metros lineales del frente del predio por 2 metros lineales de fondo
Voladizo	Sin voladizo o el existente	0,50 m, siempre que el mismo no afecte condiciones de infraestructura de redes aéreas, ventilación y/o genere servidumbre de luz
Número Máximo de Pisos	3	3
Altillos	0	0
Estacionamientos	0	0
Cerramiento	Hasta 0.50 de altura se permite muro macizo; desde 0.50 hasta 2.00 máximo, cerramiento transparente.	Hasta 0.50 de altura se permite muro macizo; desde 0.50 hasta 2.00 máximo, cerramiento transparente.
Acceso a Predios	Para el ingreso al asentamiento se debe conectar con el anillo veredal de la vereda Fonqueta y a la altura de las coordenadas (4.858368, -74.072263) se debe ingresar por servidumbre pública en dirección oriente en una distancia de 26 metros siendo este el único acceso permitido.	
Anotaciones adicionales	Las normas urbanísticas que se denominen como existente hace referencia al estado actual (lotes y Construcciones) según el plano de loteo firmado en el proceso de legalización.	
<p>NOTA 1: CADA PREDIO DEBE GARANTIZAR LAS SERVIDUMBRES DE LUZ CONFORME A LO PREVISTO EN EL CÓDIGO CIVIL Y DEMÁS NORMAS QUE LO COMPLEMENTEN O MODIFIQUEN O GENERAR ALTERNATIVAS QUE GARANTICEN QUE LOS ESPACIOS HABITABLES DE LA VIVIENDA ESTEN ILUMINADOS Y VENTILADOS DE MANERA NATURAL. LA ILUMINACIÓN SE HARÁ A TRAVÉS DE ELEMENTOS COMO VENTANAS SOBRE FACHADA, CLARABOYAS O CUALQUIER SISTEMA DE ILUMINACIÓN CENITAL Y PATIOS UBICADOS AL INTERIOR DE LA EDIFICACIÓN O POZOS DE LUZ.</p> <p>EN EL CASO DE LA VENTILACIÓN, SE ASEGURARÁ LA RENOVACIÓN DEL AIRE DEL INTERIOR DE LA EDIFICACIÓN, A TRAVÉS DE ELEMENTOS TALES COMO VENTANAS Y DUCTOS ORIENTADOS HACIA EL EXTERIOR DE LA EDIFICACIÓN, INCLUSO, LOS ELEMENTOS UTILIZADOS PARA TAL FIN PODRÁN ESTAR DISPUESTOS HACIA PATIOS INTERNOS, SIEMPRE Y CUANDO NO ESTÉN CUBIERTOS TOTALMENTE Y SE ASEGURE UN MÍNIMO DE CAUDAL DE VENTILACIÓN NATURAL.</p> <p>LOS ESPACIOS DE SERVICIOS, COMO BAÑOS Y COCINAS, QUE POR RAZONES DE DISEÑO NO SE PUEDAN VENTILAR DE MANERA NATURAL, SE DEBERÁN ASEGURAR LA EXTRACCIÓN DE OLORES Y VAHOS POR MEDIOS MECÁNICOS (EXTRACTORES DE AIRE).</p> <p>NOTA 2: NO SE PERMITIRÁ LA GENERACIÓN DE NUEVAS UNIDADES PREDIALES ADICIONALES A LAS APROBADAS EN EL PRESENTE ACTO ADMINISTRATIVO.</p> <p>NOTA 3. PARA LOS RECONOCIMIENTOS DE CONSTRUCCIONES DEBERÁN CUMPLIR CON LA NORMA DE SISMORESISTENCIA VIGENTE.</p>		

PARÁGRAFO PRIMERO. - CONDICIONES DE HABITABILIDAD. Adicional a lo anteriormente enunciado, se deberán tener en cuenta las siguientes condiciones:

1. **ILUMINACIÓN Y VENTILACIÓN.** Todos los espacios habitables de la vivienda deberán ventilarse e iluminarse naturalmente desde el exterior por medio de: ventanas hacia las fachadas, patios, ductos de ventilación, claraboyas entre otras que garanticen la renovación del aire al interior de la edificación. Los baños y cocinas podrán ventilarse por ductos, cumpliendo con las normas aplicables.

Los espacios de permanencia de la vivienda deberán iluminarse prioritariamente a través de patios o fachada, solo de manera excepcional se podrá iluminar de manera lateral o cenital, con una proporción de 0,2 del área de superficie del espacio habitable a iluminar.

2. **SISMO – RESISTENCIA.** Las construcciones existentes dentro del asentamiento objeto de la presente resolución, deberán regirse a lo establecido en las normas vigentes de sismorresistencia que les sean aplicables en el momento del reconocimiento; en todo caso se deberán presentar por parte del constructor, los estudios necesarios para garantizar que la edificación cumple con las normas mencionadas.
3. **SANEAMIENTO BÁSICO.** Iniciar en conjunto con la Empresa de Servicios Públicos EMSERCHIA E.S.P., el proceso de separación de alcantarillado pluvial y sanitario en redes domiciliarias y públicas, en los predios que aplique; en el marco de los programas de expansión de redes y de acuerdo con las prioridades y recursos presupuestales del municipio.

PARÁGRAFO SEGUNDO. - CONCURRENCIA DE OTRAS MODALIDADES DE LICENCIA URBANÍSTICA CON EL TRÁMITE DE RECONOCIMIENTO DE EDIFICACIONES. Con el fin de mejorar las condiciones de habitabilidad de las edificaciones, se admitirá de manera concurrente o posterior al acto de reconocimiento de edificaciones, la licencia de construcción en sus modalidades de demolición, modificación, adecuación y ampliación.

PARÁGRAFO TERCERO. - Las normas de reconocimiento de edificaciones definidas en el presente artículo solo son aplicables a los lotes edificados al momento de expedición de la presente resolución, sin que pueda extenderse a nuevas situaciones de hecho que surjan con posterioridad, caso en el cual deberán dar cumplimiento a las normas generales dispuestas para la zona en el plan de ordenamiento territorial.

PARÁGRAFO CUARTO. – Los propietarios e interesados que puedan ser titulares del acto de reconocimiento de edificaciones en los términos del Decreto 1077 de 2015 deberán de manera obligatoria indicar su destinación para vivienda de interés social, constancia que deberá quedar expresa en el formulario único nacional para la solicitud de licencias urbanísticas y el reconocimiento de edificaciones y quedaran sometidos al cumplimiento de las obligaciones que la normatividad vigente impone para este tipo de viviendas.

PARÁGRAFO QUINTO. – Los propietarios e interesados que puedan ser titulares del trámite de licencia de construcción en los términos del Decreto 1077 de 2015 deberán de manera obligatoria indicar su destinación para vivienda de interés social, constancia que deberá quedar expresa en el formulario único nacional para la solicitud de licencias urbanísticas y el reconocimiento de edificaciones y quedaran sometidos al cumplimiento de las obligaciones que la normatividad vigente impone para este tipo de viviendas.

ARTICULO DÉCIMO SEGUNDO. – ALCANCE A LOS USOS DEL SUELO: Los usos del suelo permitidos en el ámbito de legalización, se sujetarán al alcance previsto en el Acuerdo 17 de 2000, así:

- **Vivienda Multifamiliar:** Es la unidad arquitectónica que tiene más de dos viviendas en un mismo lote.
- **Comercio de cobertura local:** Corresponde a la venta de bienes o servicios de consumo doméstico requeridos por la comunidad en un sector dado.

Se trata en general de locales abiertos en edificaciones residenciales sin adecuaciones físicas importantes, ni afectación del resto de la vivienda, los cuales generan un impacto bajo.

No se admitirán edificaciones especializadas y exclusivas de comercio al interior del asentamiento, el uso comercial solo se admite como complementario a nivel de primer piso.

PARÁGRAFO. - Los usos y actividades económicas actuales al interior del asentamiento humano que resulten incompatibles con las normas de regularización urbanística deberán ser clausurados y retirados en un término máximo de doce (12) meses, debido a su incompatibilidad con el uso predominantemente residencial del asentamiento humano.

ARTICULO DÉCIMO TERCERO. - MODIFICACIONES AL ACTO ADMINISTRATIVO DE LEGALIZACIÓN URBANÍSTICA: El presente acto administrativo solo podrá ser objeto de modificaciones, durante el termino de vigencia establecido, los errores meramente formales podrán ser ajustados y precisados en cualquier tiempo de oficio o a solicitud de parte.

Las modificaciones en el amojonamiento y delimitación de las unidades, podrá resolverse exclusivamente durante la vigencia del acto administrativo, siempre y cuando no se identifiquen nuevas unidades prediales y de la variación no se deriven unidades con tamaño inferior a 48.35 m².

Las modificaciones que se susciten en las normas urbanísticas de regularización solo serán viables si están orientados a reducir los niveles de ocupación e intervención del asentamiento, en estos casos deberán aportarse los siguientes documentos:

1. Certificado de tradición y libertad del predio objeto de legalización urbanística o los que se hayan derivado en cumplimiento de la presente resolución.
2. Carta de aceptación de la modificación aceptada por la totalidad de los interesados que intervinieron en el trámite original o de los propietarios al momento de la modificación.
3. Escrito en el que se detalle las razones que justifican la modificación y los elementos específicos que se modificarían.
4. Plano del levantamiento del asentamiento que incluya el planteamiento de modificación, junto con las carteras de campo y hojas de cálculo, estos planos también deben incluir la identificación de las condiciones de regularización aprobadas originalmente, la delimitación de los espacios públicos y privados.

PARÁGRAFO. - La modificación no revive los términos legales, ni extiende la vigencia del acto administrativo de legalización urbanística, de igual manera la Dirección de Ordenamiento Territorial y Plusvalía o la entidad que haga sus veces podrá ordenar, de considerarlo necesario, una visita ocular a la zona en el marco de la solicitud de modificación.

ARTICULO DÉCIMO CUARTO. - ACCIONES COMPLEMENTARIAS DE MEJORAMIENTO INTEGRAL DEL ASENTAMIENTO HUMANO. Póngase en conocimiento de las siguientes dependencias y entidades descentralizadas el contenido del presente acto administrativo, para que en el marco de sus competencias adelanten acciones prioritarias tendientes a mejorar las condiciones habitacionales.

1. **Secretaría de Salud:** Para que promueva acciones de salud Pública con los hogares beneficiarios del asentamiento humano y en el marco del plan de intervenciones colectivas contribuya en hábitos saludables en el hogar.
2. **Instituto de Desarrollo Urbano, Vivienda y Gestión Territorial, IDUVI:** Para que en caso de que se cumplan los requisitos pertinentes, los hogares puedan ser incluidos en los diferentes programas y oferta de servicios disponibles en el Instituto.
3. **Dirección de Derechos y Resolución de Conflictos:** Para que ejerza actuaciones de vigilancia especial sobre las zonas legalizadas urbanísticamente a fin de que las nuevas intervenciones se den en el marco de las normas de regularización aquí previstas y para que adopte las medidas correctivas a que haya lugar en caso de su vulneración.
4. **Secretaría de Obras Públicas:** Para que priorice las acciones tendientes a mejorar las condiciones de la zona, coordinando, organizando y realizando procesos de control de los procesos relacionados con la construcción y mantenimiento de la infraestructura y equipamiento público municipal, saneamiento básico, vías, entre otros.
5. **Empresa de Servicios Públicos de Chía, EMSERCHIA E.S.P.:** Brinde orientación a los propietarios e interesados del proceso de legalización para la formalización del uso de los servicios públicos y la separación de redes de alcantarillado pluvial y sanitario en redes domiciliarias y públicas, en los predios que aplique; en el marco de los programas de expansión y recambio de redes y de acuerdo con las prioridades y recursos presupuestales disponibles para el efecto.
6. **Dirección de Urbanismo:** Para que resuelva las solicitudes de reconocimiento de edificaciones y licencia urbanística de construcción en sus diversas modalidades en el marco de las normas urbanísticas de regularización dispuestas en la presente resolución.

ARTÍCULO DÉCIMO QUINTO. - COMPORTAMIENTOS QUE AFECTAN LA INTEGRIDAD URBANÍSTICA. Los interesados en el proceso de legalización deben abstenerse de ejecutar, los comportamientos contrarios a la integridad urbanística señaladas en el título XIV Capítulo I del Código Nacional de Policía y Convivencia (Ley 1801 de 2016) especialmente los previstos en sus artículos 135, 136 y 140.

ARTICULO DECIMO SEXTO. - SEGUIMIENTO PREVENTIVO. La Dirección de Ordenamiento Territorial y Plusvalía definirá un mecanismo de seguimiento y verificará paulatinamente el avance en el cumplimiento de las obligaciones previstas en la presente resolución, seguimiento que en ningún caso constituye acciones de control urbanístico.

En el marco de las actuaciones de seguimiento y de encontrarse intervención urbanística que puedan constituir infracción urbanística, se comunicará a las inspecciones de policía a través de la Dirección de Derechos y Resolución de Conflictos o la dependencia que haga sus veces para lo de su competencia.

ARTICULO DÉCIMO SÉPTIMO. - OBJECIONES Y RECOMENDACIONES AL ESTUDIO URBANÍSTICO FINAL. El Estudio Urbanístico final se fijó entre el 14 de noviembre y el 1º de diciembre de 2025, fecha en la cual no se presentaron observaciones o recomendaciones que deban resolverse en el presente acto administrativo.

ARTÍCULO DÉCIMO OCTAVO. - NOTIFICACIÓN COMUNICACIÓN Y PUBLICACIÓN. La presente Resolución se notificará a los propietarios del predio de mayor extensión e interesados en el trámite. En los términos y condiciones establecidas en los artículos 67, 68 y 69 del Código de Procedimiento Administrativo y de lo Contencioso Administrativo.

Así mismo, el presente acto administrativo se publicará en la página web de la Alcaldía Municipal de Chía www.chia-cundinamarca.gov.co para que los terceros e interesados tengan la oportunidad de intervenir conforme consideren en derecho.


PARÁGRAFO.- Comuníquese y remítase copia del presente acto administrativo a la Secretaría de Salud, Secretaría de Obras Públicas, Secretaría de Planeación, a la Dirección de Urbanismo, al Instituto de Desarrollo Urbano Vivienda y Gestión Territorial del Municipio de Chía - IDUVI, a la Empresa de Servicios Públicos de Chía, EMSERCHIA y a las Inspecciones de Policía Municipal a través de la Dirección de Derechos y Resolución de Conflictos, para lo de su conocimiento, competencia y especialmente lo contemplado en el artículo décimo quinto del presente acto administrativo.

ARTÍCULO DÉCIMO NOVENO. - VIGENCIA. La presente resolución rige a partir de la fecha de su firmeza y por un término de treinta y seis (36) meses, acorde con lo expuesto en la parte motiva del presente acto administrativo.

ARTÍCULO VIGÉSIMO. - RECURSOS. Contra la presente Resolución procede el recurso de Reposición ante el Alcalde Municipal de Chía, el cual deberá interponerse por escrito, dentro de los diez (10) días hábiles siguientes a la notificación personal o a la notificación por aviso según el caso, y con la observancia de lo prescrito en los artículos 76 y 77 del Código de Procedimiento Administrativo y de lo Contencioso Administrativo.

NOTIFÍQUESE, PUBLÍQUESE Y CÚMPLASE

Dada en la Alcaldía Municipal de Chía, a los 30 ENE 2026


LEONARDO DONOSO RUIZ
Alcalde Municipal

Elaboró: Roció Duarte, Abogada contratista D.O.T. *RD*
Aprobó: Arq. Héctor Orlando Ruiz Palacios – Director de Ordenamiento Territorial y Plusvalía.
Revisó Texto Jurídico: Olga Magdalena Rodríguez Daza. – Profesional Universitario O.A.J. *HRP*
Revisó Texto Jurídico: Dra. Luz Aurora Espinoza Tobar- Jefe Oficina Asesora Jurídica. *LA*



013 (20249999940214)
D.O.T.P. 2026

ALCALDÍA MUNICIPAL DE CHÍA
SECRETARÍA DE PLANEACIÓN
DIRECCIÓN DE ORDENAMIENTO TERRITORIAL Y PLUSVALÍA

DILIGENCIA NOTIFICACIÓN PERSONAL

En tal virtud, pongo de presente el contenido del acto administrativo, entregándole copia íntegra, auténtica y gratuita del mismo.

Acto administrativo:

Ciudad: Chía Hora: 5:00 Fecha: 31/01/26

Nombre del Notificado: Librada Ahumada

Cédula de ciudadanía del notificado: 20468789

Firma: Librada Ahumada

Nombre de Quien Notifica: Roxo Parale

Firma: Roxo Parale

Recurso que proceda contra el acto Administrativo: _____

ALCALDÍA MUNICIPAL DE CHÍA
SECRETARÍA DE PLANEACIÓN
DIRECCIÓN DE ORDENAMIENTO TERRITORIAL Y PLUSVALÍA

DILIGENCIA NOTIFICACIÓN PERSONAL

En tal virtud, pongo de presente el contenido del acto administrativo, entregándole copia íntegra, auténtica y gratuita del mismo.

Acto administrativo:

Ciudad: _____ Hora: _____ Fecha: _____

Nombre del Notificado: _____

Cédula de ciudadanía del notificado: _____

Firma: _____

Nombre de Quien Notifica: _____

Firma: _____

Recurso que proceda contra el acto Administrativo: _____

